

Gmina Nowy Dwór
16-205 Nowy Dwór
ul. Plac Rynkowy 21

ITP.271-7/11

SPECYFIKACJA ISTOTNYCH WARUNKÓW ZAMÓWIENIA

Nazwa zamówienia publicznego:

Modernizacja rolniczych dróg dojazdowych w obrębie Chilmony dz. nr 813 i Dubašno dz. nr 217,218/1, 218/2 w gminie Nowy Dwór; powiat sokólski; województwo podlaskie.

Oznaczenie wg Wspólnego Słownika Zamówień:

45112730-1 - Roboty w zakresie kształtowania dróg i autostrad

I. Nazwa (firma) oraz adres Zamawiającego

Gmina Nowy Dwór
ul. Plac Rynkowy 21
16-205 Nowy Dwór
http://epodlasie.wipb.pl/biptest/ug_nowydwor
E-mail : ugnd@poczta.onet.pl
Fax : (085) 7226032
Godziny urzędowania 7³⁰ - 15³⁰

II. Zamówienia udziela się w trybie

Postępowanie o zamówienie publicznego prowadzone jest w trybie przetargu nieograniczonego poniżej progów ustalonych na podstawie art. 11 ust.8 ustawy z dnia 29 stycznia 2004 r Prawo zamówień publicznych (Dz. U. z 2010 r Nr 113, poz. 759).

1. Postępowanie prowadzone jest zgodnie z przepisami ustawy z dnia 29 stycznia 2004 roku Prawo zamówień publicznych - tekst jednolity wprowadzony Obwieszczeniem Marszałka Sejmu z dnia 8 czerwca 2010 r. w sprawie ogłoszenia jednolitego tekstu ustawy, opublikowany w Dz. U. z 2010 r. Nr 113, poz. 759, także wydane na podstawie niniejszej ustawy Rozporządzenia wykonawcze dotyczące przedmiotowego zamówienia publicznego, a zwłaszcza:

- 1). Rozporządzenie Prezesa Rady Ministrów z 30 grudnia 2009 r. w sprawie rodzajów dokumentów, jakich może żądać zamawiający od wykonawcy, oraz form, w jakich te dokumenty mogą być składane (Dz. U. z 2009 r. Nr 226, poz. 1817),
- 2). Rozporządzenie Prezesa Rady Ministrów z dnia 23 grudnia 2009 r. w sprawie średniego kursu złotego w stosunku do euro stanowiącego podstawę przeliczenia wartości zamówień publicznych (Dz. U. z 2009 r. Nr 224, poz. 1796),
- 3). Rozporządzenie Prezesa Rady Ministrów z dnia 23 grudnia 2009 r. w sprawie kwot wartości zamówień oraz kursów, od których jest uzależniony obowiązek przekazywania ogłoszeń Urzędowi Oficjalnych Publikacji Wspólnot Europejskich (Dz. U. z 2009 r. Nr 224, poz. 1795).

1. Podstawa prawna wyboru trybu udzielenia zamówienia publicznego: art. 10 ust.1 oraz art. 39 - 46 Prawa zamówień publicznych (tekst jednolity Dz. U z 2010r. Nr 113, poz.795).
2. W zakresie nieuregulowanym w niniejszej specyfikacji istotnych warunków zamówienia, zastosowanie mają przepisy ustawy Prawo zamówień publicznych.

III. Opis przedmiotu zamówienia

3. Opis przedmiotu zamówienia:

3.1. Modernizacji rolniczych dróg dojazdowych w obrębie Chilmony dz. nr 813 i Dubašno dz. nr 217,218/1, 218/2 w gminie Nowy Dwór; powiat sokólski; województwo podlaskie

zgodnie ze specyfikacją techniczną wykonania i odbioru robót, przedmiarem robót, kosztorysem ofertowym, planem lokalizacyjnym wraz z dokumentacją techniczną i przekrojem poprzecznym (załączniki do SIWZ)

Investor udostępnia żwir i piasek ze żwirowni posiadającej licencję na wydobywanie kruszywa Przedmiotowa żwirownia jest zlokalizowana na terenie miejscowości Nowy Dwór.

3.1.1. Wykonawca przyjmuje na siebie wliczając w koszty robót wykonanie na bieżąco wszelkich badań laboratoryjnych w celu sprawdzenia właściwego wykonania robót, przez osoby (laboratoria) do tego uprawnione. Zamawiający może dodatkowo wykonać badania i pomiary kontrolne.

3.1.2. Na wykonane roboty Wykonawca udzieli gwarancji na okres 36 miesięcy licząc od daty odbioru końcowego robót.

3.1.3. Prace objęte przedmiotem zamówienia muszą być zgodne z bezpośrednimi nakładami rzeczowymi.

3.1.4. Wykonanie zamówienia odbywać się będzie zgodnie z technologią i ilościami robót podanymi w przedmiarze robót i kosztorysie ofertowym

4. Wymagania stawiane Wykonawcy:

- Wykonawca jest odpowiedzialny za jakość, zgodność z warunkami technicznymi i jakościowymi opisanymi dla przedmiotu zamówienia.

- Wymagana jest należyta staranność przy realizacji zobowiązań umowy,

- Ustalenia i decyzje dotyczące wykonywania zamówienia uzgadniane będą przez zamawiającego z ustanowionym przedstawicielem wykonawcy.

- Określenie przez Wykonawcę telefonów kontaktowych i numerów fax. oraz innych ustaleń niezbędnych dla sprawnego i terminowego wykonania zamówienia.

- Zamawiający nie ponosi odpowiedzialności za szkody wyrządzone przez Wykonawcę podczas wykonywania przedmiotu zamówienia.

5. Zamawiający nie dopuszcza możliwości składania ofert częściowych.

6. Zamawiający nie przewiduje zamówień uzupełniających.

7. Zamawiający nie dopuszcza składania ofert wariantowych.

IV. Termin wykonania zamówienia

Wymagany termin wykonania zamówienia

do 30.11. 2011

V. Opis warunków udziału w postępowaniu oraz opis sposobu dokonywania oceny spełnienia tych warunków.

1. Warunki udziału w postępowaniu o zamówienie publiczne.

O udzielenie zamówienia mogą ubiegać się wykonawcy potwierdzający spełnienie warunków:

1.1 Posiadający uprawnienia do wykonywania określonej działalności lub czynności, jeżeli ustawy nakładają obowiązek posiadania takich uprawnień;

1.2 Posiadający niezbędną wiedzę i doświadczenie oraz dysponujący potencjałem technicznym i osobami zdolnymi do wykonania zamówienia lub przedstawią pisemne zobowiązanie innych podmiotów do udostępnienia potencjału technicznego i osób zdolnych do wykonania zamówienia;

a) zapewniają możliwość dysponowania sprzętem niezbędnym do realizacji robót (sprzęt własny, wynajmowany, dzierżawiony),

b) mają do dyspozycji personel techniczny zdolny do wykonania zamówienia, w tym osobę posiadającą wymagane przez Prawo budowlane uprawnienia do kierowania robotami branży: **drogowej,**

c) wykonali w ciągu ostatnich pięciu lat, a jeżeli okres działalności jest krótszy - w tym okresie, co najmniej jedno zadanie odpowiadające swoim rodzajem, złożonością i wartością pracom stanowiącym przedmiot zamówienia.

1.3 Znajdujący się w sytuacji ekonomicznej i finansowej zapewniającej wykonanie zamówienia;

a) posiadają na realizację zadania środki finansowe lub zdolność kredytową w wysokości nie mniejszej niż oferowana cena,

b) posiadają ubezpieczenie od odpowiedzialności cywilnej w zakresie prowadzonej działalności.

1.4 Nie podlegający wykluczeniu z postępowania o udzielenie zamówienia zgodnie z art.24 ust. 1

i 2 Ustawy z dnia 29 stycznia 2004 r. Prawo zamówień publicznych.

Ocena spełnienia powyższych warunków dokonana zostanie zgodnie z formułą spełnia - nie spełnia, w oparciu o informacje zawarte w dokumentach i oświadczeniach wyszczególnionych w pkt VI SIWZ.

2. Ocena spełnienia warunków w postępowaniu o zamówienie publiczne

Z ubiegania się o zamówienia publicznego wyklucza się wykonawców, którzy:

- nie spełniają warunków udziału w postępowaniu o zamówienie publiczne z art. 22 Prawa zamówień publicznych opisanych w ppkt. 1.1 do 1.4,
- wykonywali bezpośrednio czynności związane z przygotowaniem prowadzonego postępowania, lub posługiwali się w celu sporządzenia oferty osobami uczestniczącymi w dokonywaniu tych czynności chyba, że udział tych wykonawców w postępowaniu nie utrudnia uczciwej konkurencji,
- złożyli nieprawdziwe informacje mające wpływ na wynik prowadzonego postępowania,
- nie złożyli oświadczenia o spełnianiu warunków udziału w postępowaniu lub dokumentów potwierdzających spełnianie tych warunków z zastrzeżeniem art. 26 ust. 3.

3. Zamawiający odrzuca ofertę wykonawcy:

- niezgodną z ustawą lub jej treść nie odpowiada treści specyfikacji istotnych warunków zamówienia z zastrzeżeniem art. 87 ust. 2 pkt 3) Ustawy PZP,
- jej złożenie stanowi czyn nieuczciwej konkurencji w rozumieniu przepisów o zwalczaniu nieuczciwej konkurencji,
- zawierającą rażąco niską cenę w stosunku do przedmiotu zamówienia,
- wykluczonego z udziału w postępowaniu o udzielenie zamówienia lub nie zaproszonego do składania ofert,
- zawierającą błędy w obliczeniu ceny,
- który w terminie 3 dni od dnia doręczenia zawiadomienia nie zgodził się na poprawienie omyłki, o której mowa w art. 87 ust. 2 pkt 3),
- nieważnej na podstawie odrębnych przepisów,

VI. Wykaz oświadczeń i dokumentów, jakie mają dostarczyć wykonawcy w celu potwierdzenia spełnienia warunków udziału w postępowaniu oraz składających się na kompletną ofertę.

A. Wypełniony formularz ofertowy – wg wzoru stanowiącego załącznik nr 1 do SIWZ

B. Wypełniony formularz kosztorysu ofertowego – wg wzoru stanowiącego załącznik Nr 7 do SIWZ

C. Dokumenty i oświadczenia potwierdzające spełnienie przez wykonawcę warunków udziału w postępowaniu, o których mowa w pkt. V.

1. Oświadczenie- wg wzoru stanowiącego załącznik Nr 2 do SIWZ

2. Aktualny odpis z właściwego rejestru albo aktualne zaświadczenie

o wpisie do ewidencji działalności gospodarczej, jeżeli odrębne przepisy wymagają wpisu do rejestru lub zgłoszenia do ewidencji działalności gospodarczej, wystawione nie wcześniej niż **6 miesięcy** przed upływem terminu składania wniosków o dopuszczenie do udziału w postępowaniu.

Jeżeli Oferent posiada dokument wystawiony wcześniej niż 6 miesięcy przed upływem terminu składania ofert oraz zapisy w nim pokrywają się ze stanem rzeczywistym, może go załączyć pod warunkiem: organ wydający potwierdzi, że dokument **jest aktualny** tzn. odpowiada stanowi rzeczywistemu. Data potwierdzenia nie może być wcześniejsza niż **6 m-cy** przed upływem terminu składania ofert.

3 Wykaz niezbędnych do wykonania zamówienia narzędzi i urządzeń jakimi dysponuje wykonawca wg wzoru stanowiącego Nr 3 do SIWZ,

4. Uprawnienia kierownika robót (branża drogowa) oraz aktualne zaświadczenie o wpisie na listę członków właściwej Izby Inżynierów Budownictwa

5. Wykaz wykonanych w ciągu ostatnich pięciu lat, a jeżeli okres działalności jest krótszy – w tym okresie, zadań odpowiadających swoim rodzajem, złożonością i wartością pracom stanowiącym przedmiot zamówienia - wraz z załącznikiem dokumentów potwierdzających, że zadania te zostały wykonane

należycie wg wzoru stanowiącego załącznik 4 do SIWZ.

D. Wzór umowy zaakceptowany przez wykonawcę stanowiący załącznik Nr 5 do SIWZ

Zasady składania ofert wspólnych przez wykonawców

W przypadku składania oferty przez wykonawców występujących wspólnie wymagane oświadczenia i dokumenty wskazane **w części VI pkt. C od 1 do 2** specyfikacji muszą być złożone przez każdego wykonawcę w tym przez wykonawcę uprawnionego do reprezentacji (lidera), pozostałe dokumenty przez lidera w imieniu wszystkich wykonawców łącznie.

Wykonawcy zobowiązani są do załączenia do oferty *pełnomocnictwa* dla osoby uprawnionej do reprezentacji (lidera).

Zamawiający przy ocenie spełnienia warunków będzie rozpatrywał podane informacje łącznie.

Wykonawcy występujący wspólnie ponoszą solidarną odpowiedzialność za wykonanie umowy.

Wykonawca, który ma siedzibę lub miejsce zamieszkania poza terytorium Rzeczypospolitej Polskiej powinien złożyć dokumenty zgodnie z § 2 ust. 1 i 2 Rozporządzenia Prezesa Rady Ministrów z dnia 30 grudnia 2009 r. (Dz. U. z 2009 r., Nr 226, poz.1817).

Dokumenty wymienione w pkt VI winny być załączone w formie oryginału lub kopii poświadczonych za zgodność z oryginałem przez przedstawiciela lub przedstawicieli wykonawcy lub przez osoby posiadające pełnomocnictwo.

Pełnomocnictwo winno być dołączone do oferty o ile nie wynika z innych dokumentów załączonych przez wykonawców.

Zamawiający wzywa wykonawców, którzy w określonym terminie nie złożyli oświadczeń lub dokumentów potwierdzających spełnienie warunków udziału w postępowaniu lub którzy złożyli dokumenty zawierające błędy, do ich uzupełnienia w wyznaczonym terminie, chyba że mimo ich uzupełnienia oferta wykonawcy podlegałaby odrzuceniu lub konieczne byłoby unieważnienie postępowania.

VII. Informacja o sposobie porozumiewania się zamawiającego z wykonawcami oraz przekazywania oświadczeń i dokumentów oraz osoby uprawnione do porozumiewania się z wykonawcami.

1. Wszelkie oświadczenia, wnioski, zawiadomienia oraz informacje Zamawiający i Wykonawcy przekazują pisemnie. Pytania muszą być skierowane na adres:

Urząd Gminy
ul. Plac Rynekowy 21
16-205 Nowy Dwór
faksem: (085) 7226032

zamawiający dopuszcza porozumiewanie się faksem.

2. Osobą ze strony zamawiającego upoważnioną do kontaktowania się z wykonawcami jest:

stanowisko: Inspektor d/s Infrastruktury Technicznej, Planowania Przestrzennego
i Zamówień Publicznych
imię i nazwisko Kazimierz Stasiulewicz
tel. (085) 7226019
fax. (085) 7226032
w terminach do dnia składania ofert
w godz. pomiędzy 8:00 - 15:00

3. Osobą ze strony zamawiającego upoważnioną do potwierdzenia wpływu oświadczeń, wniosków, zawiadomień oraz innych informacji przekazanych za pomocą teleksu, telefaksu lub drogą elektroniczną jest:

stanowisko: Referent ds. obsługi informatycznej
imię i nazwisko Andrzej Staworko
tel. (085) 7226017
fax. (085) 7226032
w terminach do dnia składania ofert

w godz. pomiędzy 8:00 - 15:00

4. Zamawiający udziela odpowiedzi wszystkim wykonawcom, którzy pobrali specyfikację istotnych warunków zamówienia chyba, że pytanie wpłynęło do zamawiającego na mniej niż 6 dni przed upływem terminu składania ofert.

Zamawiający nie przewiduje zorganizowania zebrania z wykonawcami.

5. Nie udziela się żadnych ustnych i telefonicznych informacji, wyjaśnień czy odpowiedzi na kierowane do zamawiającego zapytania w sprawach wymagających zachowania pisemnej formy postępowania.

6. W szczególnie uzasadnionych przypadkach zamawiający może, w każdym czasie, przed upływem terminu do składania ofert, zmodyfikować treść specyfikacji istotnych warunków zamówienia.

7. Wprowadzone w ten sposób modyfikacje, zmiany lub uzupełnienia przekazane zostaną, z zachowaniem formy pisemnej, wszystkim wykonawcom, którym przekazano specyfikację istotnych warunków zamówienia oraz zamieszczone na stronie internetowej zgodnie z wskazaniem w pkt. I SIWZ.

8. Wszelkie modyfikacje, uzupełnienia i ustalenia oraz zmiany, w tym zmiany terminów, jak również pytania Wykonawców wraz z wyjaśnieniami stają się integralną częścią specyfikacji istotnych warunków zamówienia i będą wiążące przy składaniu ofert. O przedłużeniu terminu składania ofert, jeżeli będzie to niezbędne dla wprowadzenia w ofertach zmian wynikających z modyfikacji, zawiadomieni zostaną wszyscy wykonawcy, którym przekazano specyfikację istotnych warunków zamówienia. Wszelkie prawa i zobowiązania wykonawcy odnośnie wcześniej ustalonych terminów będą podlegały nowemu terminowi.

VIII. Wymagania dotyczące wadium

1. Zamawiający nie wymaga wniesienia wadium

IX. Termin związania ofertą

Oferenci pozostają związani ofertą przez okres 30 dni od upływu terminu do składania ofert, tj. do dnia 2011.11.02

X. Opis sposobu przygotowania oferty

A. Przygotowanie oferty

- 1) Wykonawca może złożyć jedną ofertę, w formie pisemnej, w języku polskim, pismem czytelnym.
- 2) Koszty związane z przygotowaniem oferty ponosi składający ofertę.
- 3) Oferta oraz wszystkie wymagane druki, formularze, oświadczenia, opracowane zestawienia i wykazy składane wraz z ofertą wymagają podpisu osób uprawnionych do reprezentowania firmy w obrocie gospodarczym, zgodnie z aktem rejestracyjnym oraz przepisami prawa.
- 4) Oferta i załączniki podpisane przez upoważnionego przedstawiciela wykonawcy wymagają załączenia właściwego pełnomocnictwo lub umocowania prawnego.
- 5) Oferta powinna zawierać wszystkie wymagane dokumenty, oświadczenia, załączniki i inne dokumenty, o których mowa w treści niniejszej specyfikacji.
- 6) Dokumenty winny być sporządzone zgodnie z zaleceniami oraz przedstawionymi przez zamawiającego wzorcami (załącznikami), zawierać informacje i dane określone w tych dokumentach.
- 7) Poprawki w ofercie muszą być naniesione czytelnie oraz opatrzone podpisem osoby/osób podpisującej ofertę.
- 8) Wszystkie strony oferty powinny być spięte (zszyte) w sposób trwały, zapobiegający możliwości dekompletacji zawartości oferty.

XI. Miejsce oraz termin składania ofert.

1. Ofertę należy przesłać/złożyć w nieprzejrystym opakowaniu/zamkniętej kopercie na adres zamawiającego:

Urząd Gminy
ul. Plac Rynkowy 21
16-205 Nowy Dwór
Pokój nr 1
do dnia 2011-10-04 do godz. 15³⁰

2. Koperta / opakowanie zawierające ofertę powinno być zaadresowane do zamawiającego na adres:

Urząd Gminy
ul. Plac Rynkowy 21
16-205 Nowy Dwór

3. Oznakowane oferty następujące:” **Oferta na modernizację rolniczych dróg dojazdowych w obrębie Chilmony dz. nr 813 i Dubaśno dz. nr 217,218/1, 218/2 w gminie Nowy Dwór; powiat sokólski; województwo podlaskie**”./ nie otwierać do dnia 04.10.2011 r. do godz.15³⁵ /

4. Oferty złożone po terminie będą zwrócone wykonawcom bez otwierania, po upływie terminu do wniesienia protestu.

5. Miejsce otwarcia ofert:

Urząd Gminy
Plac Rynkowy 21
16-205 Nowy Dwór
Pokój nr 10 I piętro

dnia 2011.10.04 o godz. 15³⁵

6. Sesja otwarcia ofert

Bezpośrednio przed otwarciem ofert zamawiający przekaże zebranych wykonawcom informację o wysokości kwoty, jaką zamierza przeznaczyć na sfinansowanie zamówienia.

Otwarcie ofert jest jawne i nastąpi bezpośrednio po odczytaniu ww. informacji. Po otwarciu ofert przekazane zostaną następujące informacje: nazwa i siedziba wykonawcy, którego oferta jest otwierana, cena, a także termin wykonania zamówienia, okres gwarancji, warunki płatności

XII. Opis sposobu obliczenia ceny

1. Cena oferowana powinna obejmować cały przedmiot zamówienia i powinna wynikać z załączonych bezpośrednich nakładów rzeczowych.

W cenach jednostkowych powinny być uwzględnione wszystkie koszty czynności koniecznych do prawidłowego zrealizowania danej roboty.

2. Ceny jednostkowe określone przez oferenta zostaną ustalone na okres ważności koniecznych do prawidłowego zrealizowania danej roboty.

3. Wartość jednostkowa, wartość kosztorysowa oraz cena oferty powinna być podana z dokładnością do dwóch miejsc po przecinku.

4. Cenę oferty należy podać w układzie: kwota netto, VAT, kwota brutto.

5. Omyłki, których nie można poprawić na podstawie art. 87, ust. 2 pkt 2) Prawo zamówień publicznych oraz w przypadku, gdy wykonawca nie zgodzi się na ich poprawienie będą powodem odrzucenia oferty na podstawie art.89 ust. 1 pkt 6 i 7 Prawa zamówień publicznych.

6. Jeżeli złożono ofertę, której wybór prowadziłby do powstania obowiązku podatkowego zamawiającego zgodnie z przepisami o podatku od towarów i usług w zakresie dotyczącym wewnątrz wspólnotowego nabycia towarów, zamawiający w celu oceny takiej oferty dolicza do przedstawionej w niej ceny podatek od towarów i usług, który miałby obowiązek wpłacić zgodnie z obowiązującymi przepisami.

XIII. Kryteria oceny oferty

1. Kryteria oceny ofert - zamawiający uzna oferty za spełniające wymagania i przyjmie do szczegółowego rozpatrywania, jeżeli:
 - 1.1 oferta, co do formy opracowania i treści spełnia wymagania określone niniejszą specyfikacją,
 - 1.2 z ilości i treści złożonych dokumentów wynika, że wykonawca spełnia warunki formalne określone niniejszą specyfikacją,
 - 1.3 złożone oświadczenia, dokumenty, zaświadczenia są aktualne i podpisane przez osoby uprawnione,
 - 1.4 oferta została złożona, w określonym przez Zamawiającego terminie,
 - 1.5 wykonawca przedstawił ofertę zgodną co do treści z wymaganiami Zamawiającego.
2. Kryteria oceny ofert - stosowanie matematycznych obliczeń przy ocenie ofert, stanowi podstawową zasadę oceny ofert, które oceniane będą w odniesieniu do najkorzystniejszych warunków przedstawionych przez wykonawców w zakresie każdego kryterium,
3. Za parametry najkorzystniejsze w danym kryterium, oferta otrzyma maksymalną ilość punktów ustaloną w poniższym opisie, pozostałe będą oceniane odpowiednio - proporcjonalnie do parametru najkorzystniejszego, wybór oferty dokonany zostanie na podstawie opisanych kryteriów i ustaloną punktacją: punktacja 0-100 (100%=100pkt).
4. Za najkorzystniejszą zostanie uznana oferta, która uzyska najwyższą liczbę punktów obliczonych w oparciu o ustalone kryteria przedstawione w tabeli:

Nazwa kryterium	Waga
Cena	100 %

5. Oferta wypełniająca w najwyższym stopniu wymagania określone w każdym kryterium otrzyma maksymalną liczbę punktów. Pozostałym wykonawcom, wypełniającym wymagania kryterialne przypisana zostanie odpowiednio mniejsza (proporcjonalnie mniejsza) liczba punktów. Wynik będzie traktowany jako wartość punktowa oferty.
6. Zastosowane wzory do obliczenia punktowego.

Nazwa kryterium	Wzór	Sposób oceny
Cena	$\frac{\text{cena oferty najniższej}}{\text{cena oferty badanej}} \times 100$	Zgodnie z pkt 7

7. Wynik - oferta, która przedstawia najkorzystniejszy bilans (maksymalna liczba przyznanych punktów w oparciu o ustalone kryteria) zostanie uznana za najkorzystniejszą, pozostałe oferty zostaną sklasyfikowane zgodnie z ilością uzyskanych punktów. Realizacja zamówienia zostanie powierzona Wykonawcy, którego oferta uzyska najwyższą ilość punktów.

XIV. Informacje o formalnościach, jakie winny być dopełnione po wyborze oferty w celu zawarcia umowy w sprawie zamówienia

1. Umowa w sprawie realizacji zamówienia publicznego zawarta zostanie z uwzględnieniem postanowień wynikających z treści niniejszej SIWZ oraz danych zawartych w ofercie.
2. Zamawiający podpisze umowę z Wykonawcą, który przedłoży najkorzystniejszą ofertę z punktu widzenia kryteriów przyjętych w niniejszej specyfikacji.
3. W przypadku gdyby wyłoniona w prowadzonym postępowaniu oferta została złożona przez dwóch lub więcej wykonawców wspólnie ubiegających się o udzielenie zamówienia publicznego zamawiający zażąda umowy regulującej współpracę tych podmiotów przed przystąpieniem do podpisania umowy o zamówienie publiczne.
4. Zamawiający niezwłocznie po wyborze najkorzystniejszej oferty zawiadomi Wykonawców podając w szczególności:
 - 1) nazwę (firmę) i adres wykonawcy, którego ofertę wybrano, oraz uzasadnienie jej wyboru,
 - 2) uzasadnienie faktyczne i prawne wykluczenia wykonawców, jeżeli takie będzie miało miejsce,
 - 3) uzasadnienie faktyczne i prawne odrzucenia ofert, jeżeli takie będzie miało miejsce.
5. Zawiadomienie o wyborze najkorzystniejszej oferty zostanie zamieszczone w

siedzibie Zamawiającego poprzez wywieszenie informacji na tablicy ogłoszeń, zamieszczone na stronach internetowych zamawiającego,

6. O unieważnieniu postępowania o udzielenie zamówienia zamawiający zawiadomi równocześnie wszystkich wykonawców, którzy:

- 1) ubiegali się o udzielenie zamówienia - w przypadku unieważnienia postępowania przed upływem terminu składania ofert
- 2) złożyli oferty - w przypadku unieważnienia postępowania po upływie terminu składania ofert. podając uzasadnienie faktyczne i prawne

7. W przypadku unieważnienia postępowania o udzielenie zamówienia, zamawiający na wniosek wykonawcy, który ubiegał się o udzielenie zamówienia, zawiadomi o wszczęciu kolejnego postępowania, które dotyczy tego samego przedmiotu zamówienia lub obejmuje ten sam przedmiot zamówienia.

8. Umowa zostanie zawarta w formie pisemnej po upływie terminu przewidzianego na wniesienie protestu. O miejscu i terminie podpisania umowy Zamawiający powiadomi odrębnym pismem.

XV. Zabezpieczenie należytego wykonania umowy

Zamawiający nie przewiduje wniesienia zabezpieczenia należytego wykonania umowy

XVI. Istotne dla stron postanowienia, które zostaną wprowadzone do treści zawieranej umowy w sprawie zamówienia publicznego, ogólne warunki umowy albo wzór umowy.

Postanowienia umowy zawarto w wzorze umowy, który stanowi załącznik Nr 5 do SIWZ.

XVII. Pouczenie o środkach ochrony prawnej przysługujących Wykonawcy w toku postępowania o udzielenie zamówienia.

1. Prawo do wniesienia odwołania w niniejszym postępowaniu przysługuje wykonawcom wyłącznie wobec czynności określonych w ust. 2 art. 180 ustawy z dnia 29 stycznia 2004 roku Prawo zamówień publicznych (Dz. U. 2010 r. Nr 113, poz. 759).
2. Pozostałe informacje dotyczące odwołania znajdują się w Dziale VI, Rozdział 2 Prawa zamówień publiczny w/w ustawy.

XVIII. Opis części zamówienia

Zamawiający nie dopuszcza składania ofert częściowych

XIX. Umowa ramowa

1. Umowa ramowa
Zamawiający nie przewiduje zawarcia umowy ramowej

XX. Zamówienia uzupełniające

Zamawiający nie przewiduje zamówień uzupełniających

XXI. Oferty wariantowe

Zamawiający nie dopuszcza składania ofert wariantowych

XXII. Adres poczty elektronicznej, adres strony internetowej nie zbędny do porozumiewania się drogą elektroniczną.

1. Adres poczty elektronicznej: E-mail : ugnd@poczta.onet.pl

2. Adres strony internetowej: http://epodlasie.wipb.pl/biptest/ug_nowydwor

XXIII. Informacje dotyczące walut obcych, w jakim dopuszcza się prowadzenie rozliczeń z zamawiającym.

Zamawiający nie dopuszcza rozliczeń w walutach obcych,

XXIV. Aukcja elektroniczna.

Zamawiający nie przewiduje prowadzenia aukcji elektronicznej,

XXV. Koszty udziału w postępowaniu o zamówienie publiczne:

Zamawiający nie przewiduje zwrotu kosztów udziału w postępowaniu,

XXVI. Ogłoszenia wyników przetargu

Wynik postępowania zostanie ogłoszony zgodnie z wymogami ustawy Prawo zamówień publicznych oraz w siedzibie zamawiającego i na stronie internetowej:
http://epodlasie.wipb.pl/biptest/ug_nowydwor/bip/index.php

Niezależnie od publikacji ww. informacji o wyborze najkorzystniejszej oferty oraz o zawarciu umowy uczestniczący w postępowaniu wykonawcy zostaną zawiadomieni pisemnie.

XXVII. Postanowienia końcowe

Postanowienia końcowe

Zasady udostępniania dokumentów

1. Uczestnicy postępowania mają prawo wglądu do treści protokołu, wniosków po upływie terminu ich składania oraz ofert w trakcie prowadzonego postępowania z wyjątkiem dokumentów stanowiących załączniki do protokołu (jawne po zakończeniu postępowania) oraz stanowiących tajemnicę przedsiębiorstwa w rozumieniu przepisów o zwalczaniu nieuczciwej konkurencji zastrzeżonych przez uczestników postępowania.
2. Udostępnienie zainteresowanym odbywać się będzie wg poniższych zasad:
zamawiający udostępnia wskazane dokumenty po złożeniu pisemnego wniosku
zamawiający wyznaczy członka komisji, w którego obecności udostępnione zostaną dokumenty
udostępnienie może mieć miejsce w siedzibie zamawiającego oraz w czasie godzin jego urzędowania
W sprawach nieuregulowanych zastosowanie mają przepisy ustawy Prawo zamówień publicznych oraz Kodeks cywilny.

XXVIII. Załączniki

Załączniki składające się na integralną część specyfikacji:

1. Formularz Ofertowy Nr 1 do SIWZ,
2. Formularz o spełnieniu warunków udziału w postępowaniu Nr 2 do SIWZ,
3. Formularz wykazu narzędzi i urządzeń Nr 3 do SIWZ,
4. Formularz wykaz wykonanych robót- doświadczenie zawodowe Nr 4 do SIWZ,
5. Wzór umowy Nr 5 do SIWZ..
6. Przedmiar robót Nr 6 do SIWZ,
7. Kosztorys ofertowy Nr 7 do SIWZ,
8. Specyfikacja techniczna wykonania i odbioru robót Nr 8 do SIWZ,
9. Uproszczona dokumentacja – opis techniczny Nr 9 do SIWZ
10. Plan sytuacyjny wraz z dokumentacją i przekrojem poprzecznym Nr 10 do SIWZ,

Zatwierdzam, dnia 12.09.2011

Wójt Gminy

FORMULARZ OFERTOWY WYKONAWCY

Dane dotyczące wykonawcy

Nazwa:

Siedziba:

Adres poczty elektronicznej:

Strona internetowa:

Numer telefonu: 0 (**)

Numer faksu: 0 (**)

Numer REGON:

Numer NIP:

Dane dotyczące zamawiającego

Gmina Nowy Dwór
ul. Plac Rynkowy 21
16-205 Nowy Dwór

Zobowiązania wykonawcy

Nawiązując do ogłoszenia o zamówieniu publicznym: **na Modernizację rolniczych dróg dojazdowych w obrębie Chilmony dz. nr 813 i Dubaśno dz. nr 217,218/1, 218/2 w gminie Nowy Dwór; powiat sokólski; województwo podlaskie.**

Nr sprawy: ITP.271.7.2011, oferujemy wykonanie zamówienia, zgodnie z wymogami Specyfikacji Istotnych Warunków Zamówienia za cenę:

Cena oferty

Cena ofertowa nettozł

(Słownie:.....)

Stawka pod. VAT.....%, wartość pod. VAT.....zł

Cena ofertowa bruttozł

(Słownie:.....)

Oświadczamy, że :

Wykonamy zamówienie publiczne w terminie do dnia: 31.10.2009 r.

Termin płatności: 30 dni (trzydzieści) od dnia złożenia faktury przez Wykonawcę.

Okres gwarancji (wyrażony w liczbie miesięcy): 36 (trzydzieści sześć) od dnia odbioru robót

Składamy niniejszą ofertę przetargową we własnym imieniu / jako partner konsorcjum* zarządzanego przez

.....(nazwa lidera)

Potwierdzamy, iż nie uczestniczymy w jakiegokolwiek innej ofercie dotyczącej tego samego postępowania.

Prace objęte zamówieniem wykonamy sami/ zlecimy podwykonawcom*

Zakres rzeczowy zlecany podwykonawcom:

.....
.....
.....

Reklamacje będą załatwiane w terminie:..... dni
- sposób zgłaszania problemów w przypadku uzasadnionych reklamacji:
.....
- załatwienie wykonania reklamacji:
.....

Osoby do kontaktów z Zamawiającym

Osoba / osoby do kontaktów z Zamawiającym odpowiedzialne za wykonanie zobowiązań umowy:
• tel. kontaktowy, faks:
..... zakres odpowiedzialności
• tel. kontaktowy, faks:
..... zakres odpowiedzialności

Pełnomocnik w przypadku składania oferty wspólnej

Nazwisko, imię
Stanowisko
Telefon.....Fax.....
Zakres*:
- do reprezentowania w postępowaniu
- do reprezentowania w postępowaniu i zawarcia umowy
- do zawarcia umowy

Oświadczenie dotyczące postanowień specyfikacji istotnych warunków zamówienia.

1. Oświadczamy, że zapoznaliśmy się ze specyfikacją istotnych warunków zamówienia, nie wnosimy żadnych zastrzeżeń oraz uzyskaliśmy niezbędne informacje do przygotowania oferty.
2. Oświadczamy, że uważamy się za związanych z ofertą przez czas wskazany w specyfikacji istotnych warunków zamówienia.
3. Wadium nie jest wymagane
4. Oświadczamy, że załączone do specyfikacji istotnych warunków zamówienia wymagania stawiane wykonawcy oraz postanowienia umowy zostały przez nas zaakceptowane bez zastrzeżeń i zobowiązujemy się w przypadku wyboru naszej oferty do zawarcia umowy w miejscu i terminie wyznaczonym przez Zamawiającego.

Dokumenty

Na potwierdzenie spełnienia wymagań do oferty załączam:
.....
.....
.....
.....
.....

Zabezpieczenie należytego wykonania umowy

Nie jest wymagane

Zastrzeżenie wykonawcy

Niżej wymienione dokumenty składające się na ofertę nie mogą być ogólnie udostępnione:
.....
.....
.....

Inne informacje wykonawcy:

.....
.....
.....

Imiona i nazwiska osób
uprawnionych do reprezentowania wykonawcy

Czytelne podpisy osób uprawnionych do
reprezentowania wykonawcy

**OŚWIADCZENIE O SPEŁNIENIU WARUNKÓW UDZIAŁU W POSTĘPOWANIU O ZAMÓWIENIE
PUBLICZNE**

Ubiegając się o udzielenie zamówienia na: **Modernizację rolniczych dróg dojazdowych w
obrębie Chilmony dz. nr 813 i Dubašno dz. nr 217,218/1, 218/2 w gminie Nowy Dwór; powiat
sokólski; województwo podlaskie.**

OŚWIADCZAMY:

zgodnie art. 22 ust. 1 pkt. 1 – 4, ustawy Prawo zamówień publicznych, że

.....
nazwa Oferenta

1. posiadamy uprawnienia do wykonywania określonej działalności lub czynności, jeżeli przepisy prawa nakładają obowiązek ich posiadania;
 2. posiadamy wiedzę i doświadczenia;
 3. dysponujemy odpowiednim potencjałem technicznym oraz osobami zdolnymi do wykonania zamówienia;
 4. znajdujemy się w sytuacji ekonomicznej i finansowej zapewniającej wykonanie zamówienia,
-
1. nie podlegamy wykluczeniu z postępowania o udzielenie zamówienia, na podstawie art. 24 ust. 1 i 2 ustawy Prawo zamówień publicznych.

....., dn.

.....
Podpis Oferenta

SPRZĘT I POTENCJAŁ TECHNICZNY - (NARZĘDZIA I URZĄDZENIA)

NAZWA OFERENTA

Adres oferenta

Tel. faks

Przystępując do udziału w postępowaniu o udzielenie zamówienia publicznego na **modernizację rolniczych dróg dojazdowych w obrębie Chilmony dz. nr 813 i Dubašno dz. nr 217,218/1, 218/2 w gminie Nowy Dwór; powiat sokólski; województwo podlaskie.**

oświadczamy iż nasza firma dysponuje następującymi w pełni sprawnymi jednostkami sprzętu (narzędzi i urządzeń) i innym potencjałem technicznym:

Opis (rodzaj, nazwa, producent, model)	Ilość jednostek	Nazwa właściciela (forma władania)	Charakteryzacja sprzętu
A. SPRZĘT			
B. URZĄDZENIA			
C. WYPOSAŻENIE TECHNICZNE			
D. NARZĘDZIA			

Podpisano

..... dnia

składania

.....
(Podpisy osób uprawnionych do
oświadczeń woli w imieniu oferenta)

DOŚWIADCZENIE ZAWODOWE

NAZWA OFERENTA

Adres oferenta

Tel. faks

Przystępując do udziału w postępowaniu o udzielenie zamówienia publicznego na **Modernizację rolniczych dróg dojazdowych w obrębie Chilmony dz. nr 813 i Dubašno dz. nr 217,218/1, 218/2 w gminie Nowy Dwór; powiat sokólski; województwo podlaskie.**

oświadczamy iż w ciągu ostatnich 5 lat zrealizowaliśmy następujące zamówienia odpowiadające swoim rodzajem i wartością robotom budowlanym stanowiącym przedmiot zamówienia:

Rodzaj zamówienia	Wartość zamówienia w zł	Miejsce wykonania zamówienia	Data (okres) realizacji	Zamawiający

Podpisano

..... dnia

do

.....
 (podpisy osób uprawnionych
 składania oświadczeń woli w imieniu oferenta)

UMOWA (projekt)

Umowa Nr/2011

zawarta w dniu..... 2011 r pomiędzy:

Gminą Nowy Dwór, ul. Plac Rynkowy 21, 16-205 Nowy Dwór, NIP 545178420, REGON 50659579,
 reprezentowanym przez:

1. Wójta Gminy Nowy Dwór- Andrzeja Humiennego zwanym dalej **Zamawiającym** a,

.....

.....

NIPREGON

Reprezentowanym przez:

.....

.....

..... zwanym dalej **Wykonawcą**

o następującej treści:

§ 1.

1. Wykonawca wyłoniony w drodze przetargu nieograniczonego z dnia na.....
 Oferta złożona przez Wykonawcę stanowi załącznik Nr 1 do umowy.

§ 2.

Zamawiający zamawia, a Wykonawca przyjmuje do wykonania roboty budowlane polegające na:
Modernizacji rolniczych dróg dojazdowych w obrębie Chilmony dz. nr 813 i Dubaśno dz. nr 217,218/1, 218/2 w gminie Nowy Dwór; powiat sokólski; województwo podlaskie.
 Inwestor udostępnia żwir i piasek ze zwirowni posiadającej licencję na wydobywanie kruszywa. Przedmiotowa zwirownia jest zlokalizowana na terenie miejscowości Nowy Dwór.

§ 3.

Termin zakończenia robót objętych umową ustala się do dnia 30.11.2011 roku.

§ 4.

Wartość robót wraz z podatkiem VAT, za wykonanie przedmiotu umowy ma charakter wynagrodzenia kosztorysowego i nie może przekroczyć kwoty zł brutto (słownie:) zgodnie z ofertą, stanowiącą załącznik do niniejszej umowy.

Należność będzie regulowana w formie przelewu bankowego na konto Wykonawcy po wystawieniu faktury w terminie 30 dni licząc od daty otrzymania faktury pod warunkiem wcześniej dokonanego odbioru robót.

§ 5.

1. Wykonawca ustala do pełnienia funkcji kierownika budowy w osobie:
 upr. Nr branży drogowej.
2. Zamawiający powołuje inspektora nadzoru w osobie

 Inspektor nadzoru działa w granicach umocowania określonego przepisami ustawy z dnia 7 lipca 1994 r. Prawo budowlane (Dz. U. z 2010r. Nr 243, poz. 1623 ze zm.).
3. Zmiana kierownika budowy lub inspektora nadzoru wymaga pisemnego zawiadomienia drugiej strony.

§ 6.

Wykonawca bierze odpowiedzialność za szkody spowodowane uszkodzeniem urządzeń podziemnych jak kable energetyczne, telekomunikacyjne oraz znaki geodezyjne itp.

§ 7.

1. Wykonawca we własnym zakresie i z własnych środków:
 - a) zabezpiecza właściwą organizację zamówienia,
 - b) przestrzega przepisów bhp i ppoż. oraz ponosi wyłącznie odpowiedzialność za ich naruszenie,
 - c) składowanie materiałów i ochronę własnego sprzętu,
 - d) pokrywa wszelkie podatki i rozliczenia wynikające z umów.

§ 8.

1. Wykonawca może zlecić, za zgoda Zamawiającego wyrażoną na piśmie część robót objętych umową podwykonawcom, pod warunkiem, że termin umowy nie ulegnie zmianie.
2. Wykonanie robót w podwykonawstwie nie zwalnia Wykonawcy od odpowiedzialności i zobowiązań wynikających z niniejszej umowy.
3. Wykonawca przed zawarciem umowy z podwykonawcami, na żądanie Zamawiającego zobowiązany jest udzielić mu wszelkich informacji dotyczących tych podwykonawców.
4. Wykonawca zagwarantuje, że podwykonawca posiada potencjał techniczno-ekonomiczny i kadrę techniczną w takim zakresie, aby wykonać prawidłowo roboty objęte umową.

§ 9.

Wykonawca zapłaci kary umowne Zamawiającemu w wysokości 0,05 % całkowitej wartości umowy za każdy dzień zwłoki, jeśli ukończenie jest późniejsze niż wymagany termin ukończenia. Całkowita kwota kar umownych nie może przekraczać 10% ceny umowy. Zamawiający może odliczyć kary umowne od płatności należnych Wykonawcy. Zapłata kar umownych nie wpływa na zobowiązania Wykonawcy. Jeśli termin ukończenia zostanie przedłużony po tym, jak zostały zapłacone kary umowne. Zamawiający dokona korekt w przysyłanych płatnościach za wszelkie nadpłaty kar umownych zapłaconych przez Wykonawcę.

§ 10.

Zmiana postanowień niniejszej umowy może nastąpić za zgodą obu stron wyrażoną na piśmie pod rygorem nieważności takiej zmiany. Niedopuszczalna jest jednak pod rygorem nieważności zmiana postanowień zawartej umowy oraz wprowadzenie nowych postanowień do umowy niekorzystnych dla Zamawiającego, jeżeli przy ich uwzględnieniu należałoby zmienić treść oferty, na podstawie której dokonano wyboru Wykonawcy, chyba że konieczność wprowadzenia takich zmian wynika z okoliczności, których nie można było przewidzieć w chwili zawarcia umowy.

§ 11.

Właściwym do rozpoznania sporów wynikłych na tle realizacji niniejszej umowy jest właściwy dla Zamawiającego Sąd Rejonowy.

§ 12.

W sprawach nieuregulowanych niniejszą umową mają zastosowanie odpowiednie przepisy Prawa zamówień publicznych, Kodeksu Cywilnego, Prawa budowlanego oraz w sprawach procesowych przepisy Kodeksu Postępowania Cywilnego.

§ 13.

Umowę niniejszą sporządza się w trzech jednobrzmiących egzemplarzach, 2 egz. Zamawiającemu i 1 egz. Wykonawcy robót.

ZAMAWIAJĄCY:

.....

.....

WYKONAWCA:

.....

.....

PRZEDMIAR

Klasyfikacja robót wg. Wspólnego Słownika Zamówień
45112730-1 Roboty w zakresie kształtowania dróg i autostrad

NAZWA INWESTYCJI : Drogi rolnicze
ADRES INWESTYCJI : Chilmony dz. nr.813; Dubaśno dz. nr 217, 218/1, 218/2 gmina Nowy Dwór powiat Sokólski woj. podlaskie
INWESTOR : Gmina Nowy Dwór
BRANŚA : DROGOWA
SPORZĄDZIŁ KALKULACJE : mgr inż. Halina Nalazek upr. w spec. konstr.- budowl. bez ograniczeń nr BŁ-1/98
DATA OPRACOWANIA : sierpień 2011r

Ogółem wartość kosztorysowa robót : zł

Słownie:

WYKONAWCA :

INWESTOR :

Data opracowania
sierpień 2011r

Data zatwierdzenia
sierpień 2011 r.

Lp.	Podstawa	Nr spec. techn.	Opis i wyliczenia	j.m.	Poszcz	Razem
Drogi rolnicze Chilmony dz. nr.813; Dubašno dz. nr 217, 218/1, 218/2 gmina Nowy Dwór powiat Sokólski woj. podlaskie						
1	45112730-1		Drogi rolnicze Chilmony dz. nr.813; Dubašno dz. nr 217, 218/1, 218/2 gmina Nowy Dwór powiat Sokólski woj. podlaskie			
1	AW d.1	D.1	Wznowienie punktów geodezyjnych	pkt		
			32	pkt	32.000	
					RAZEM	32.000
2	KNR 2-01 d.1 0119-03	D.1	Roboty pomiarowe przy liniowych robotach ziemnych - trasa drogi w terenie równinnym	km		
			5.810	km	5.810	
					RAZEM	5.810
3	KSNR 6 d.1 0103-03	D.1	Profilowanie i zagęszczanie podłoża wykonywane mechanicznie w gruncie kat. II-IV pod warstwy konstrukcyjne nawierzchni	m ²		
			28240	m ²	28 240.000	
					RAZEM	28 240.000
4	KSNR 6 d.1 0104-03	D.2	Warstwy odsączające wykonane i zagęszczane mechanicznie o gr.10 cm z piasku	m ²		
			24679	m ²	24 679.000	
					RAZEM	24 679.000
5	KSNR 6 d.1 0202-08	D.4	Nawierzchnie żwirowe, warstwa górna jezdna gr. 15 cm z kruszywa rozściełanego mechanicznie	m ²		
			25242	m ²	25 242.000	
					RAZEM	25 242.000
6	KSNR 6 d.1 1302-02	D.2 D.4	Rowy odwadniające 50x50cm z wyprofilowaniem dna i skarp Krotność = 2.5	m		
			6715	m	6 715.000	
					RAZEM	6 715.000
7	KNR 2-01 d.1 0108-04	D.1	Mechaniczne karczowanie gęstych krzaków i podsycia	ha		
			0.40	ha	0.400	
					RAZEM	0.400
8	KNR 2-01 d.1 0111-03	D.1	Oczyszczenie terenu z pozostałości po wykarczowaniu (drobne gałęzie, korzenie i kora bez wrzосу) ze spalaniem na miejscu	m ²		
			0.40*10000	m ²	4 000.000	
					RAZEM	4 000.000
9	KNR 2-21 d.1 0101-04	D.1	Oczyszczenie terenu z głązów wywiezienie samochodami na odległość do 1.0 km	m ³		
			60	m ³	60.000	
					RAZEM	60.000
10	KNR 2-21 d.1 0101-05	D.1	j.w. - dodatek za dalsze 0.5 km	m ³		
			Krotność = 20	m ³	60.000	
			60			
					RAZEM	60.000
11	KNR 2-31 d.1 1401-04	D.2	Zjazdy na działki boczne ze żwiru dł.6m – szt. 25 o pow. 175m2	m ³		
			50	m ³	50.000	
					RAZEM	50.000
12	E - 0510 d.1 0400-06	D5	Przepusty wykonane wykopem otwartym, ręcznie z rur ochronnych PCW o średnicy 30cm na głębokości do 1.1 m w gruncie kat. III	m		
			75	m	75.000	
					RAZEM	75.000
13	E - 0510 d.1 0400-06	D5	Przepusty wykonane wykopem otwartym, ręcznie z rur ochronnych PCW o średnicy 40cm na głębokości do 1.1 m w gruncie kat. III	m		
			48	m	48.000	
					RAZEM	48.000

OPISY PODSTAWY WYCENY

Lp.	Wydawnictwo
1	ORGBUD wyd.II 1987,biuletyny do 9 1996
2	WACETOB 1995,biuletyny do 9 1996
3	Miastoprojekt 1992,biuletyny do 9 1996
4	ORGBUD wyd.III 1993,biuletyny do 9 1996
5	OKRB Warszawa,zeszyty WACETOB

KOSZTORYS INWESTORSKI

Klasyfikacja robót wg. Wspólnego Słownika Zamówień
45112730-1 Roboty w zakresie kształtowania dróg i autostrad

NAZWA INWESTYCJI : Drogi rolnicze
ADRES INWESTYCJI : Chilmony dz. nr.813; Dubašno dz. nr 217, 218/1, 218/2 gmina Nowy Dwór powiat Sokólski woj. podlaskie
INWESTOR : Gmina Nowy Dwór
BRANŻA : DROGOWA

SPORZĄDZIŁ KALKULACJE : mgr inż. Halina Nałazek upr. w spec. konstr.- budowl. bez ograniczeń nr BŁ-1/98

DATA OPRACOWANIA : sierpień 2011r

Stawka roboczogodziny :Zł
Poziom cen : 2 kw. 11

NARZUTY

Koszty pośrednie [Kp]
Zysk [Z]
VAT [V]

Wartość kosztorysowa robót bez podatku VAT :
Podatek VAT :
Ogółem wartość kosztorysowa robót :

Słownie:

Klauzula o uzgodnieniu kosztorysu

Kosztorys sporządzono zgodnie z Rozporządzeniem Ministra Infrastruktury z dnia 18 maja 2004r / Dziennik Ustaw Nr 130 poz. 1389 z późniejszymi zmianami/.

WYKONAWCA :

INWESTOR :

Data opracowania
sierpień 2011r

Data zatwierdzenia
sierpień 2011 r

POZYCJE KOSZTORYSU

Lp.	Podstawa	Opis	jedn. obm.	Obmiar	Cena jedn.	Wartość
Drogi rolnicze Chilmony dz. nr.813; Dubašno dz. nr 217, 218/1, 218/2 gmina Nowy Dwór powiat Sokólski woj. podlaskie						
1	45112730-1	Drogi rolnicze Chilmony dz. nr.813; Dubašno dz. nr 217, 218/1, 218/2 gmina Nowy Dwór powiat Sokólski woj. podlaskie				
1 d.1	AW	Wznowienie punktów geodezyjnych	pkt	32.000		
2 d.1	KNR 2-01 0119-03	Roboty pomiarowe przy liniowych robotach ziemnych - trasa drogi w terenie równinnym	km	5.810		
3 d.1	KSNR 6 0103-03	Profilowanie i zagęszczanie podłoża wykonywane mechanicznie w gruncie kat. II-IV pod warstwy konstrukcyjne nawierzchni	m ²	28240.000		
4 d.1	KSNR 6 0104-03	Warstwy odsączające wykonane i zagęszczane mechanicznie o gr.10 cm z piasku	m ²	24679.000		
5 d.1	KSNR 6 0202-08	Nawierzchnie żwirowe, warstwa górna jezdna gr. 15 cm z kruszywa rozściełanego mechanicznie	m ²	25242.000		
6 d.1	KSNR 6 1302-02	Rowy odwadniające 50x50cm z wyprofilowaniem dna i skarp Krotność = 2.5	m	6715.000		
7 d.1	KNR 2-01 0108-04	Mechaniczne karczowanie gęstych krzaków i podszycia	ha	0.400		
8 d.1	KNR 2-01 0111-03	Oczyszczenie terenu z pozostałości po wykarczowaniu (drobne gałęzie, korzenie i kora bez wrzosu) ze spaleniem na miejscu	m ²	4000.000		
9 d.1	KNR 2-21 0101-04	Oczyszczenie terenu z gaźów wywiezienie samochodami na odległość do 1.0 km	m ³	60.000		
10 d.1	KNR 2-21 0101-05	j.w. - dodatek za dalsze 0.5 km Krotność = 20	m ³	60.000		
11 d.1	KNR 2-31 1401-04	Zjazdy na działki boczne ze Ś żwiru dł.6m – szt. 25 o pow. 175m ²	m ³	50.000		
12 d.1	E - 0510 0400-06	Przepusty wykonane wykopem otwartym, ręcznie z rur ochronych PCW o średnicy 30cm na głębokości do 1.1 m w gruncie kat. III	m	75.000		
13 d.1	E - 0510 0400-06	Przepusty wykonane wykopem otwartym, ręcznie z rur ochronych PCW o średnicy 40cm na głębokości do 1.1 m w gruncie kat. III	m	48.000		
powiat sokólski woj. podlaskie						
Wartość kosztorysowa robót bez podatku VAT						
Podatek VAT						
Ogółem wartość kosztorysowa robót						

Słownie:

TABELA ELEMENTÓW SCALONYCH

Lp.	Nazwa	Robocizna	Materiały	Sprzęt	Kp	Z	RAZEM
	Kosztorys netto						
	VAT						
	Razem brutto						

Słownie:

Modernizacja rolniczych dróg dojazdowych w obrębie Chilmony dz.nr.813 i Dubaśno dz. nr 217, 218/1, 218/2 w gminie Nowy Dwór; pow. sokólski; woj. podlaskie

Specyfikacje techniczne Wykonania i odbioru robót

Modernizacja rolniczych dróg dojazdowych
w obrębie Chilmony dz.nr.813 i Dubaśno dz. nr 217, 218/1, 218/2
w gminie Nowy Dwór; pow. sokólski; woj. podlaskie

Kod CPV 45112730-1

Wykonała : mgr inż. Halina Nalazek
Białystok : sierpień 2011 r.

Modernizacja rolniczych dróg dojazdowych w obrębie Chilmony dz.nr.813 i Dubašno dz. nr 217, 218/1, 218/2 w gminie Nowy Dwór; pow. sokólski; woj. podlaskie

drogi rolnicze Chilmony i Dubašno

SPIS TREŚCI

0.0.0 WYMAGANIA OGÓLNE

- 0.1.0 Przedmiot Specyfikacji Technicznych (ST)
- 0.2.0 Zakres stosowania
- 0.3.0 Zakres robót objętych ST
- 0.4.0 Definicje i pojęcia
- 0.5.0 Roboty wstępne i przygotowawcze
 - 0.5.1 Przekazanie Terenu (Placu) Budowy
 - 0.5.2 Dokumentacja Projektowa
 - 0.5.3 Zgodność robót z dokumentacją projektową
 - 0.5.4 Zabezpieczenie terenu budowy
 - 0.5.5 Ochrona środowiska
 - 0.5.6 Ochrona przeciwpożarowa
 - 0.5.7 Ochrona własności publicznej
 - 0.5.8 Materiały i urządzenia
 - 0.5.9 Sprzęt
 - 0.5.10 Transport
 - 0.5.11 Bezpieczeństwa i higiena pracy
 - 0.5.12 Wykonanie robót
 - 0.5.13 Dokumenty budowy
 - 0.5.14 Obmiar robót
 - 0.5.15 Zasady określania ilości robót i materiałów
 - 0.5.16 Urządzenia i sprzęt pomiarowy
 - 0.5.17 Kontrola jakości i odbiór robót
 - 0.5.18 podstawa płatności

D.0 ROBOTY DROGOWE

kod CPV 45233220-7

- D.1 Prace pomiarowe
- D.2 Podbudowy
- D.3 Rozbiórki
- D.4 Roboty ziemne
- D.5 Przepusty

0.0.0 WYMAGANIA OGÓLNE

0.1. Przedmiot Specyfikacji Technicznych (ST)

Przedmiotem niniejszych Specyfikacji Technicznych (ST) są wymagania techniczne wykonania i odbioru robót związanych z modernizacją rolniczych dróg dojazdowych w obrębie Chilmony dz.nr.813 i Dubaśno dz. nr 217, 218/1, 218/2 w gminie Nowy Dwór; pow. sokólski; woj. Podlaskie.

0.2 Zakres stosowania

Specyfikacje techniczne dla odbioru i wykonania robót związanych z modernizacją rolniczych dróg dojazdowych w obrębie Chilmony dz.nr.813 i Dubaśno dz. nr 217, 218/1, 218/2 w gminie Nowy Dwór; pow. sokólski; woj. Podlaskie stanowią zbiór wymagań technicznych, organizacyjnych dotyczących procesu realizacji i kontroli jakości robót. Są one podstawą, której spełnienie warunkuje uzyskanie odpowiednich cech eksploatacyjnych Budowli.

ST uwzględniają wymagania Zamawiającego i możliwość Wykonawcy w krajowych warunkach wykonawstwa Robót.

ST opracowane są w oparciu o obowiązujące oraz zalecane normy, normatywy i wytyczne

PN- 91/B-01010	Oznaczenia literowe w budownictwie – zasady ogólne – oznaczenia podstawowych wielkości.
PN-70/B-01029	Projekty budowlane – oznaczenia graficzne na rysunkach architektoniczno-budowlanych.
PN-60/B-01029	Projekty architektoniczno-budowlane – wymiarowane na rysunkach
PN –B-04481	Grunty budowlane. Badania próbek gruntów
PN- B- 04452	Grunty budowlane. Badania połowe
PN- B- 02480	Grunty budowlane. Określenia symbole. Podział i opis gruntów
PN- S – 02205	Drogi samochodowe. Roboty ziemne. Wymagania i badania
PN- 76/N-02207	Geodezja. Podstawowe nazwy, określenia i oznaczenia
BN-64/8931-02	Drogi samochodowe. Oznaczenie modułu odkształcenia nawierzchni i podłoża przez obciążenie płytą.
BN-77/8931-12	Drogi samochodowe. Oznaczenie wskaźnika zagęszczenia gruntu.
PN –S –02204	Drogi samochodowe. Odwodnienie dróg
BN- 70/8931-05	Drogi samochodowe. Oznaczenie wskaźnika nośności gruntu jako podłoża nawierzchni podatnych
PN-76/B-03001	Konstrukcje i podłoża budowli – ogólne zasady obliczeń.
PN-B-06050	Roboty ziemne budowlane. Wymagania w zakresie wykonywania i badania przy odbiorze
PN-88/B-30000	Cement portlandzki.
PN-88/B-30001	Cement portlandzki z dodatkami.
PN-90/B-30020	Wapno.
PN-74/B-24620	Lepik asfaltowy na zimno.
PN-74/B-24622	Roztwór asfaltowy do gruntowania.
PN-57/B-24625	Lepik asfaltowy z wypełniaczami stosowany na gorąco.
PN-76/B-24628	Masa asfaltowa stosowana na zimno do konserwacji pokryć dachowych.
PN-89/B-01100	Kruszywa mineralne – kruszywa skalne – podział, nazwy i określenia.
PN-86/B-06712	Kruszywa mineralne do betonu.
PN-91/B-06716	Kruszywa mineralne – piaski i żwiry filtracyjne – wymagania techniczne.
PN-58/C-96177	Lepik asfaltowy bez wypełniaczy stosowany na gorąco.
PN-B-24008	Masa uszczelniająca (zastępuje BN-90/6753-13).
PN-B-30001/A2	Cement portlandzki z dodatkami (zmiana A2)

0.3 Zakres robót objętych ST

Ustalenia zawarte w niniejszej Specyfikacji Technicznej obejmują wymagania ogólne wspólne dla robót objętych kontraktem i szczegółowymi specyfikacjami technicznymi robót budowlanych.

0.4. Definicje i pojęcia

Użyte w ST, wymienione poniżej definicje i pojęcia należy rozumieć następująco:

- Aprobata techniczna – pozytywna ocena techniczna wyrobu, stwierdzająca jego przydatność do stosowania w budownictwie, wydana przez upoważnioną do tego jednostkę;
- Certyfikacja zgodności – działanie trzeciej strony (jednostki niezależnej od dostawcy i odbiorcy) wykazujące, że zapewniono odpowiedni stopień zaufania, iż należycie zidentyfikowany wyrób, proces lub usługa są zgodne z określoną normą lub właściwymi przepisami prawnymi;
- Deklaracja zgodności – oświadczenie dostawcy, stwierdzające na jego wyłączną odpowiedzialność, że wyrób, proces lub usługa są zgodne z normą lub aprobatą techniczną;
- Dokumentacja powykonawcza – dokumentacja techniczna wraz z naniesionymi zmianami i uzupełnieniami w trakcie realizacji robót (budowy);
- Dziennik budowy – opatrzony pieczęcią zamawiającego zeszyt z ponumerowanymi stronami, służący do notowania wydarzeń zaistniałych w czasie wykonywania zadania budowlanego, rejestrowania dokonanych odbiorów robót, przekazywania poleceń i innej korespondencji technicznej pomiędzy Inspektorem Nadzoru, wykonawcą i projektantem;
- Kierownik budowy – osoba wyznaczona przez wykonawcę, upoważniona do kierowania robotami i do występowania w jego imieniu w sprawach realizacji kontraktu;
- Księga obmiarów – akceptowany przez Inżyniera zeszyt z ponumerowanymi stronami służący do wpisywania przez wykonawcę obmiaru wykonywanych robót w formie wyliczeń, szkiców i ewentualnych dodatkowych załączników. Wpisy w księdze obmiarów podlegają potwierdzeniu przez Inspektora Nadzoru;
- Obciążenie dynamiczne – obciążenie działające udarowo lub cyklicznie, wywołujące siły bezwładności w konstrukcji;
- Obciążenie temperaturą – różnica temperatury konstrukcji w jej przekrojach oraz różnica temperatury konstrukcji w stosunku do jej temperatury w czasie budowy lub montażu;
- Obciążenie statyczne – obciążenie, którego wartość przyrasta powoli, nie wywołując siły bezwładności w konstrukcji;
- Obiekt budowlany – budynek wraz z instalacjami i urządzeniami technicznymi; obiekt małej architektury; budowlę stanowiącą całość techniczno- użytkową wraz z instalacjami i urządzeniami;
- Odpowiednia (bliższa) zgodność – zgodność wykonywanych robót z dopuszczonymi tolerancjami, a jeśli przedział tolerancji nie został określony – z przeciętnymi tolerancjami, przyjmowanymi zwyczajowo dla tego rodzaju robót;
- Parametry geotechniczne – wielkości określające cechy gruntów budowlanych;
- Podłoże gruntowe – strefa, w której właściwości gruntów mają wpływ na projektowanie, wykonanie i eksploatację budowli;
- Podłoże jednorodne – podłoże stanowiące jedną warstwę geotechniczną do głębokości równej co najmniej 2B (B- szerokość największego fundamentu budowli) poniżej poziomu posadowienia;
- Podłoże warstwowe – podłoże, w którym do głębokości równej 2B poniżej poziomu posadowienia występuje więcej niż jedna warstwa geotechniczna;
- Polecenie inspektora nadzoru – wszelkie polecenia przekazywane wykonawcy przez inspektora nadzoru w formie pisemnej, dotyczące sposobu realizacji robót lub innych spraw związanych z prowadzeniem budowy;
- Powierzchnia poślizgu – powierzchnia, na której w każdym jej punkcie występują naprężenia styczne równe wytrzymałości gruntu na ścinanie;
- Pozwolenie na budowę – decyzja administracyjna zezwalająca na rozpoczęcie i prowadzenie budowy lub wykonywanie robót budowlanych innych niż budowa obiektu budowlanego.
- Projektant – autor Dokumentacji Projektowej;
- Rysunki – część Dokumentacji Projektowej, która wskazuje lokalizację, charakterystykę i wymiany obiektu będącego przedmiotem robót;
- Stan graniczny – stan podłoża gruntowego lub budowli posadowionej na tym podłożu, po osiągnięciu, którego uważa się, że budowla (lub jej element) zagraża bezpieczeństwu albo nie spełnia określonych wymagań użytkowych;
- Stan graniczny naprężenia w podłożu gruntowym – stan, w którym w każdym punkcie danego obszaru występuje naprężenie styczne równe wytrzymałości na ścinanie;

Modernizacja rolniczych dróg dojazdowych w obrębie Chilmony dz.nr.813 i Dubašno dz. nr 217, 218/1, 218/2 w gminie Nowy Dwór; pow. sokólski; woj. podlaskie

- Właściwości charakterystyczne –średnie wartości ustalone na podstawie badań lub podane w normach. Symbole charakterystycznych obciążeń uzupełnia się indeksem „n” umieszczonym u dołu, a symbole charakterystycznych wartości parametrów geotechnicznych indeksem „n” u góry;
- Wartości obliczeniowe – wartości uwzględniające możliwe odchylenia od wartości charakterystycznych; w przypadku parametrów geotechnicznych uwzględniające niejednorodność gruntów oraz niedokładność ich badania. Symbole obliczeniowych wartości obciążeń uzupełnia się indeksem „r” umieszczonym u dołu, a symbole obliczeniowych wartości parametrów geotechnicznych indeksem „r” u góry. Wartość obliczeniowa obciążeń ustala się przez pomnożenie wartości charakterystycznej przez współczynnik obciążenia γ_f , a wartość obliczeniową parametru geotechnicznego – przez pomnożenie przez współczynnik materiałowy γ_m ;
- Wyrób budowlany – wyrób w rozumieniu przepisów o ocenie zgodności, wytworzony w celu wbudowania, wmontowania, zainstalowania lub zastosowania w sposób trwały w obiekcie budowlanym, wprowadzony do obrotu jako wyrób pojedynczy lub jako zestaw wyrobów do stosowania we wzajemnym połączeniu stanowiącym integralną całość użytkową.

Skróty użyte w opracowaniu:

ST –Specyfikacje Techniczne
PZJ – Program Zapewnienia Jakości
PN – Polska Norma
BN – Branżowa norma
ZN – Zakładowa Norma
ITB – Instytut Techniki Budowlanej

0.5.Roboty wstępne i przygotowawcze

Przepisy związane:

1. Ustawa z dnia 7 lipca 1994r – Prawo budowlane (Dz.U.03.207.2016, z późniejszymi zmianami - Dz.U.03.80.718, Dz.U.04.6.41, Dz.U.01.5.42, Dz.U.01.129.1439, Dz.U.04.92.881, Dz.U.04.93.888)
2. Rozporządzenie Ministra Infrastruktury z dnia 26.06.2002r w sprawie dziennika budowy, montażu i rozbiórki tablicy informacyjnej oraz ogłoszenia zawierającego dane dotyczące bezpieczeństwa i ochrony zdrowia Dz. U. z 2002r Nr 108 poz. 953.
 - Ustawa z 21 marca 1985 o drogach publicznych (Dz. U. z 200r Nr 71 poz. 383 z późniejszymi zmianami).
4. Rozporządzenie Ministra Infrastruktury z dnia 6 lutego 2003 w sprawie bezpieczeństwa i higieny pracy podczas wykonywania robót budowlanych (Dz. U. z 2003r Nr 48 poz. 401).

0.5.1 Przekazanie Terenu (Placu) Budowy

Zamawiający w terminie określonym w dokumentach umowy przekaże Wykonawcy teren budowy oraz następujące dokumenty:

- pozwolenie na budowę
- dokumentacje projektowe
- dziennik budowy
- księgę obmiarów
- specyfikacje techniczne

Na Wykonawcy spoczywa odpowiedzialność za ochronę przekazanych mu punktów pomiarowych do chwili odbioru końcowego robót. Uszkodzone lub zniszczone punkty pomiarowe Wykonawca odtworzy i utrwali na własny koszt.

0.5.2 Dokumentacja Projektowa

Wykonawca otrzyma od zamawiającego, co najmniej po dwa egzemplarze Dokumentacji Projektowej i Specyfikacji Technicznych. Wykaz Dokumentacji Projektowej obejmującej zakres robót:

1. Projekty techniczne architektoniczne
2. przedmiary robót
3. specyfikacje techniczne

0.5.3 Zgodność robót z dokumentacją projektową

Dokumentacja projektowa, SST oraz dodatkowe dokumenty przekazane Wykonawcy przez Inspektora Nadzoru stanowią załączniki do umowy, a wymagania wyszczególnione w choćby w jednym z nich są obowiązujące dla

Modernizacja rolniczych dróg dojazdowych w obrębie Chilmony dz.nr.813 i Dubaśno dz. nr 217, 218/1, 218/2 w gminie Nowy Dwór; pow. sokólski; woj. podlaskie

Wykonawcy tak, jakby zawarte były w całej dokumentacji. W przypadku rozbieżności w ustaleniach poszczególnych dokumentów obowiązuje kolejność ich ważności wymieniona w ogólnych warunkach umowy.

Wykonawca nie może wykorzystywać błędów lub opuszczeń w dokumentach kontraktowych, a o ich wykryciu winien natychmiast powiadomić inspektora nadzoru, który dokona odpowiednich zmian i poprawek.

W przypadku rozbieżności podane na rysunku wielkości liczbowe wymiarów są ważniejsze od odczytu ze skali rysunków.

Wszystkie wykonane roboty i dostarczone materiały mają być zgodne z dokumentacją projektową i SST.

Wielkości określone w dokumentacji projektowej i w SST będą uważane za wartości docelowe, od których dopuszczalne są odchylenia w ramach określonego przedziału tolerancji. Cechy materiałów i elementów budowy muszą być jednorodne i wykazywać zgodność z określonymi wymaganiami, a rozrzuty tych cech nie mogą przekraczać dopuszczalnego przedziału tolerancji.

W przypadku, gdy dostarczone materiały lub wykonane roboty nie będą zgodne z dokumentacją projektową lub SST i mają wpływ na niezadowalającą jakość elementu budowy, to takie materiały zostaną zastąpione innymi, a elementy budowlane rozebrane i wykonane ponownie na koszt wykonawcy.

0.5.4 Zabezpieczenie terenu budowy

Wykonawca jest zobowiązany do zabezpieczenia terenu budowy w okresie trwania realizacji kontraktu, aż do zakończenia i odbioru ostatecznego robót.

Wykonawca dostarczy, zainstaluje i będzie utrzymywać tymczasowe urządzenia zabezpieczające w tym ogrodzenia, poręcze, oświetlenie, sygnały i znaki ostrzegawcze, dozorców, wszelkie inne środki niezbędne do ochrony robót, wygody społeczności i innych.

Koszt zabezpieczenia terenu budowy nie podlega odrębnej zapłacie i przyjmuje się, że jest włączony w cenę umowną.

0.5.5 Ochrona środowiska w czasie wykonywania robót

Wykonawca ma obowiązek znać i stosować w czasie prowadzenia robót wszelkie przepisy dotyczące ochrony środowiska naturalnego. W czasie trwania i wykonywania robót Wykonawca będzie utrzymywać teren budowy i wykopy w stanie bez wody stojącej oraz podejmować wszelkie konieczne kroki mające na celu stosowanie się do przepisów i norm dotyczących ochrony środowiska naturalnego na terenie i wokół terenu budowy, a także będzie unikać uszkodzeń lub uciążliwości dla osób lub własności społecznej, wynikających ze skażenia, hałasu lub innych przyczyn powstałych w następstwie jego sposobu działania.

Stosując się do tych wymagań Wykonawca będzie miał szczególny wzgląd na:

a/ lokalizację baz, warsztatów, magazynów, składowisk, okopów i dróg dojazdowych

b/ środki ostrożności i zabezpieczenia przed : zanieczyszczeniem zbiorników i cieków wodnych pyłami lub substancjami toksycznymi; przed zanieczyszczeniami powietrza pyłami i gazami; przed możliwością pożaru.

0.5.6 Ochrona przeciwpożarowa

Wykonawca będzie przestrzegał przepisy ochrony przeciwpożarowej.

Wykonawca będzie utrzymywać sprawny sprzęt przeciwpożarowy, wymagany odpowiednimi przepisami, na terenie baz produkcyjnych, w pomieszczeniach biurowych, mieszkalnych i magazynowych oraz w maszynach i pojazdach.

Materiały łatwopalne będą składowane w sposób zgodny z odpowiednimi przepisami i zabezpieczone przed dostępem osób trzecich.

Wykonawca będzie odpowiedzialny za wszelkie straty spowodowane pożarem wywołanym jako rezultat realizacji robót albo przez personel Wykonawcy.

0.5.7 Ochrona własności publicznej i prawnej

Wykonawca odpowiada za ochronę instalacji i urządzeń zlokalizowanych na powierzchni terenu i pod jego poziomem, takie jak rurociągi, kable itp.. Wykonawca zapewni właściwe oznaczenie i zabezpieczenie przed uszkodzeniem tych instalacji i urządzeń w czasie trwania budowy.

O fakcie przypadkowego uszkodzenia tych instalacji Wykonawca bezzwłocznie powiadomi inspektora nadzoru i zainteresowanych użytkowników oraz będzie z nimi współpracował, dostarczając wszelkiej pomocy potrzebnej przy dokonaniu napraw. Wykonawca będzie odpowiadać za wszelkie spowodowane przez jego działania uszkodzenia instalacji na powierzchni ziemi i urządzeń podziemnych wykazanych w dokumentach dostarczonych mu przez Zamawiającego.

0.5.8 Materiały i urządzenia

Wszelkie stosowane materiały powinny być nowe, odpowiadać Polskim Normom oraz posiadać dopuszczenie do stosowania w budownictwie jak również, co najmniej jeden z niżej wymienionych dokumentów: Atest, Certyfikat, Aprobata techniczną, Certyfikat zgodności

Materiały i urządzenia mają pochodzić ze źródeł zaakceptowanych przez Inżyniera. Wszystkie użyte materiały powinny być zgodne z dokumentacją projektową i wymaganiami ST.

Materiały pochodzące z rozbiórki, nadające się do wbudowania będą podlegały uzgodnieniu z Inżynierem pod względem ich zagospodarowania i miejsca składowania.

Jeżeli Wykonawca nie wykonuje a podzleca prace podwykonawcy, to materiały użyte przez podwykonawcę muszą odpowiadać wymaganiom ST.

Wykonawca ma obowiązek składować i przechowywać materiały w sposób zapewniający ich jakość i przydatność do robót.. Materiały powinny być składowane oddzielnie wg asortymentów, jakości i źródeł dostaw z zachowaniem wymogów bezpieczeństwa i możliwości pobrania reprezentatywnych próbek. Szczególnie zasady te obowiązują przy składowaniu cementu bitumów materiałów chemicznych, paliw i innych materiałów łatwo ulegającym zniszczeniu lub materiałów niebezpiecznych.

Materiały, których jakość nie została zaakceptowana lub poddana w wątpliwość pod względem jakości powinny być składowane oddzielnie, a dostawę materiałów należy przerwać. Każdy rodzaj robót, w którym znajdują się materiały nie zbadane i nie zaakceptowane Wykonawca wykonuje na własne ryzyko licząc się z jego nie przyjęciem, niezapłaceniem i rozbiórką.

0.5.9. Sprzęt

Dobór sprzętu winien gwarantować jakość określoną w dokumentacji projektowej i ST oraz spełnienie wszystkich warunków bezpieczeństwa BHP. Dobór sprzętu winien być zaakceptowany przez Inżyniera. Wykonawca zobowiązany jest do utrzymania sprzętu w dobrym stanie technicznym przez cały okres wykonywania robót. Roboty związane z podłączaniem urządzeń elektrycznych mogą być wykonywane wyłącznie przez osoby posiadające odpowiednie uprawnienia.

Połączenia przewodów elektrycznych z urządzeniami mechanicznymi wykonuje się w sposób zapewniający bezpieczeństwo pracy osób obsługujących takie urządzenia.

Przewody do podłączenia urządzeń mechanicznych należy zabezpieczyć przed uszkodzeniami mechanicznymi.

Maszyny i inne urządzenia techniczne oraz narzędzia zmechanizowane powinny być montowane, eksploatowane i obsługiwane zgodnie z instrukcją producenta oraz spełniać wymagania określone w przepisach dotyczących systemu oceny zgodności.

Maszyny i inne urządzenia techniczne, podlegające dozorowi technicznemu, mogą być używane na terenie budowy tylko wówczas, jeżeli wystawiono dokumenty uprawniające do ich eksploatacji.

Dokumenty te powinny być dostępne dla organów kontroli w miejscu eksploatacji maszyn i urządzeń.

Wykonawca, użytkujący maszyny i inne urządzenia techniczne, nie podlegające dozorowi technicznemu, udostępnia organom kontroli dokumentację techniczno-ruchową lub instrukcję obsługi tych maszyn lub urządzeń.

Wykonawca zapoznaje pracowników z dokumentacją, o której mowa w ust. 1, przed dopuszczeniem ich do wykonywania robót.

Maszyny i inne urządzenia techniczne eksploatuje się, konserwuje i naprawia zgodnie z instrukcją producenta, w sposób zapewniający ich sprawne funkcjonowanie.

Maszyny i inne urządzenia techniczne powinny być:

- 1) utrzymywane w stanie zapewniającym ich sprawność;
- 2) stosowane wyłącznie do prac, do jakich zostały przeznaczone;

obsługiwane przez przeszkolone osoby.

Przeciążanie maszyn i innych urządzeń technicznych ponad dopuszczalne obciążenie robocze jest zabronione.

0.5.10. Transport

Dobór środków transportu i umieszczanie na nich ładunków nie może zagrażać bezpieczeństwu innym użytkownikom tras komunikacyjnych. Wykonawca powinien dostosować się do obowiązujących ograniczeń obciążeń osi pojazdów podczas transportu materiałów. Przeciążanie maszyn i innych urządzeń technicznych ponad dopuszczalne obciążenie robocze jest zabronione.

Wykonawca stosować się będzie do ustawowych ograniczeń obciążenia na oś przy transporcie gruntu, materiałów i wyposażenia na i z terenu robót. Uzyska on wszelkie niezbędne zezwolenia od władz, co do przewozu nietypowego wagowo ładunków i w sposób ciągły będzie o każdym takim przewozie powiadamiał Inspektora nadzoru. Pojazdy i ładunki powodujące nadmierne obciążenie osiowe nie będą dopuszczane na świeżo ukończony fragment budowy w

Modernizacja rolniczych dróg dojazdowych w obrębie Chilmony dz.nr.813 i Dubaśno dz. nr 217, 218/1, 218/2 w gminie Nowy Dwór; pow. sokólski; woj. podlaskie

obrębie terenu budowy i wykonawca będzie odpowiadał za naprawę wszelkich robót e ten sposób uszkodzonych, zgodnie z poleceniami Inspektora nadzoru.

0.5.11 Bezpieczeństwo i higiena pracy

Podczas realizacji robót wykonawca będzie przestrzegać przepisów dotyczących bezpieczeństwa i higieny pracy. W szczególności wykonawca ma obowiązek zadbać, aby personel nie wykonywał pracy w warunkach niebezpiecznych, szkodliwych dla zdrowia oraz nie spełniających odpowiednich wymagań sanitarnych. Wykonawca zapewni i będzie utrzymywał wszelkie urządzenia zabezpieczające, socjalne oraz sprzęt i odpowiednią odzież dla ochrony życia i zdrowia osób zatrudnionych na budowie. Uznaje się, że wszelkie koszty związane z wypełnieniem wymagań określonych powyżej nie podlegają odrębnej zapłacie i są uwzględnione w cenie umownej.

0.5.12. Wykonanie robót

Wykonawca będzie odpowiedzialny za ochronę robót i za wszelkie materiały i urządzenia używane do robót od daty rozpoczęcia do daty ostatecznego odbioru.

Wykonawca zobowiązany jest znać wszelkie przepisy wydane przez organy administracji państwowej i samorządowej, które są w jakikolwiek sposób związane z robotami i będzie w pełni odpowiedzialny za przestrzeganie tych praw, przepisów i wytycznych podczas prowadzenia robót. Wykonawca będzie przestrzegać praw patentowych i będzie w pełni odpowiedzialny za wypełnienie wszelkich wymagań prawnych odnośnie wykorzystania opatentowanych urządzeń lub metod i w sposób ciągły będzie informował inspektora nadzoru o swoich działaniach, przedstawiając kopie zezwoleń i inne odnośne dokumenty.

Wszystkie roboty objęte zamówieniem powinny być zgodne z dokumentacją projektową, wymaganiami ST i poleceniami Inspektora nadzoru.

Wykonawca ponosi odpowiedzialność za pełną obsługę geodezyjną przy wykonywaniu wszystkich elementów robót określonych w dokumentacji projektowej lub przekazanej na piśmie przez Inspektora nadzoru. Następstwa jakiegokolwiek błędu spowodowanego przez wykonawcę w tyczeniu i wykonaniu robót zostaną, jeśli tego wymagać będzie Inspektor nadzoru, poprawione przez Wykonawcę na własny koszt.

Wykonawca ponosi pełną odpowiedzialność za jakość wykonania wszystkich elementów i rodzajów robót wchodzących w skład zadania.

Polecenia Inspektora nadzoru dotyczące realizacji robót będą wykonane przez Wykonawcę nie później niż w czasie przez niego wyznaczonym, pod groźbą wstrzymania robót. Skutki finansowe z tytułu wstrzymania robót w takiej sytuacji ponosi Wykonawca.

Wykonanie każdego rodzaju prac powinno być odnotowane w dokumentach budowy w postaci wpisu do dziennika budowy, sporządzenie dokumentów badań i pomiarów inwentaryzacji bieżącej oraz protokołu odbioru robót.

0.5.13. Dokumenty budowy

W okresie realizacji kontraktu wykonawca zobowiązany jest do prowadzenia, przechowywania, zabezpieczenia i udostępnienia osobom uprawnionym następujących dokumentów budowy:

a/ dziennika budowy prowadzony zgodnie z § 45 ustawy Prawo budowlane

b/ księgi obmiarów

c/ dokumentów badań i oznaczeń laboratoryjnych

d/ atestów jakościowych wbudowanych materiałów

e/ dokumentów pomiarów cech geometrycznych

f/ protokołów odbioru robót.

g/ pozwolenie na budowę

h/ protokoły przekazania terenu budowy

i/ protokoły z narad i ustaleń

j/ operaty geodezyjne

k/ plan bezpieczeństwa i ochrony zdrowia

Pomiary i wyniki badań muszą być prowadzone na odpowiednich formularzach i podpisane przez Wykonawcę i Inspektora Nadzoru.

Zaginięcie któregokolwiek z dokumentów budowy spowoduje jego natychmiastowe odtworzenie w formie przewidzianej prawem.

0.5.14. Obmiar robót

Obmiar robót będzie określać faktyczny zakres wykonywanych robót, zgodnie z dokumentacją projektową i SST w jednostkach ustalonych w kosztorysie. Obmiaru robót dokonuje Wykonawca po pisemnym powiadomieniu Inspektora

Modernizacja rolniczych dróg dojazdowych w obrębie Chilmony dz.nr.813 i Dubaśno dz. nr 217, 218/1, 218/2 w gminie Nowy Dwór; pow. sokólski; woj. podlaskie

nadzoru o zakresie obmierzonych robót i terminie obmiaru, co najmniej na 3 dni przed tym terminem. Wyniki obmiaru będą wpisane do księgi obmiarów. Jakikolwiek błąd lub przeoczenie /opuszczenie/ w ilości robót podanych w kosztorysie ofertowym lub gdzie indziej w SST nie zwalnia Wykonawcy od obowiązku ukończenia wszystkich robót. Błędne dane zostaną poprawione wg ustaleń Inspektora nadzoru na piśmie. Obmiar gotowych robót będzie przeprowadzony z częstotliwością wymaganą do celu miesięcznej płatności na rzecz Wykonawcy lub w innym czasie określonym w umowie.

0.5.15 Zasady określania ilości robót i materiałów

Zasady określania ilości robót podane są w odpowiednich specyfikacjach technicznych, KNR -ach oraz KNNR-ach. Jednostki obmiaru powinny być zgodne z jednostkami określonymi w dokumentacji projektowej i kosztorysowej.

0.5.16 Urządzenia i sprzęt pomiarowy

Wykonawca dostarczy i zainstaluje urządzenia pomiarowe z ważnymi świadectwami legalizacji, jeżeli dany sprzęt wymaga takich świadectw. Urządzenia i sprzęt pomiarowy stosowany w czasie pomiarów musi mieć akceptację inspektora nadzoru.

Urządzenia i sprzęt pomiarowy muszą być utrzymywane przez Wykonawcę w dobrym stanie, w całym okresie trwania robót.

0.5.17. Kontrola jakości i odbiór robót

Do obowiązków Wykonawcy należy opracowanie i przedstawienie do zaakceptowania przez Inspektora nadzoru programu zapewnienia jakości PZ, w którym przedstawiony będzie zamierzony sposób wykonania robót, możliwości techniczne, kadrowe i organizacyjne gwarantujące wykonanie robót godnie z dokumentacją projektową, SST i warunkami umowy. Program zapewnienia jakości powinien zawierać:

- a/ organizację wykonania robót, termin i sposób prowadzenia robót,
- b/ organizację ruchu na budowie wraz z oznakowaniem robót,
- c/ plan bezpieczeństwa i ochrony zdrowia,
- d/ wykaz zespołów roboczych, ich kwalifikacje i przygotowanie praktyczne
- e/ wykaz osób odpowiedzialnych za jakość i terminowość wykonania poszczególnych elementów robót.
- f/ system / sposób i procedurę/ proponowanej kontroli i sterowania jakością wykonanych robót.
- g/ wyposażenie w sprzęt i urządzenia do pomiarów i kontroli
- h/ sposób i formę gromadzenia i przekazywania wyników badań, pomiarów i zastosowania korekt w procesie technologicznym.
- i/ wykaz maszyn i urządzeń stosowanych na budowie z ich parametrami technicznymi oraz wyposażeniem w mechanizmy do sterowania i urządzenia pomiarowo-kontrolne
- j/ rodzaje i ilość środków transportu oraz urządzeń do magazynowania i załadunku materiałów, spoiw, lepiszczy kruszyw itp.
- k/ sposób i procedurę pomiarów i badań prowadzonych podczas dostaw materiałów.

Wykonawca jest odpowiedzialny za jakość wykonania robót oraz za ich zgodność z dokumentacją projektową, ST i poleceniami inspektora nadzoru. Dane określone w dokumentacji projektowej ST powinny być uważane za wartości docelowe, od których dopuszczalne są odchylenia w ramach dopuszczalnych tolerancji.

Wszelkie stosowane materiały powinny być nowe, odpowiadać polskim normom oraz posiadać dopuszczenie do stosowania w budownictwie jak również, co najmniej jeden z niżej wymienionych dokumentów: Atest, Certyfikat, Aprobata techniczną, Certyfikat zgodności, certyfikat na znak bezpieczeństwa, deklarację zgodności z Polską Normą, lub znajdujących się w wykazie wyrobów, o którym mowa w rozporządzeniu MSW i A z 1998r Dz. U. 98/99.

Do kontroli jakości i zatwierdzenia robót uprawniony jest Inspektor nadzoru.

Odbiór robót zanikających i ulegających zakryciu polega na ocenie ich jakości i ilości wykonania przed rozpoczęciem następnego etapu prac. Gotowość danej części robót do odbioru zgłasza Wykonawca wpisem do dziennika budowy i jednoczesnym powiadomieniem inspektora nadzoru. Odbiór będzie przeprowadzony niezwłocznie nie później niż w ciągu 3 dni od daty zgłoszenia wpisem do dziennika budowy i jednoczesnym powiadomieniem inspektora nadzoru. Odbiór końcowy polega na finalnej ocenie rzeczywistego wykonania robót w odniesieniu do zakresu ilości i jakości. Gotowość robót do odbioru końcowego zgłasza Wykonawca wpisem do dziennika budowy, zawiadomieniem na piśmie Zamawiającego i jednoczesnym powiadomieniem inspektora nadzoru. Odbiór będzie przeprowadzony zgodnie z ustaleniami zawartymi w umowie.

Wykonawca do odbioru końcowego zobowiązany jest przygotować nast. dokumenty:

- Dokumentację powykonawczą
- Szczegółowe specyfikacje techniczne z ewentualnymi uzupełnieniami lub zamiennymi
- dziennik budowy /oryginał/

Modernizacja rolniczych dróg dojazdowych w obrębie Chilmony dz.nr.813 i Dubašno dz. nr 217, 218/1, 218/2 w gminie Nowy Dwór; pow. sokólski; woj. podlaskie

- książkę obmiarów /oryginał/

- deklaracje zgodności lub certyfikaty zgodności wbudowanych materiałów, certyfikaty na znak bezpieczeństwa.

Odbiór pogwarancyjny polega na ocenie wykonanych prac związanych z usuwaniem wad powstałych lub ujawnionych w trakcie okresu gwarancyjnego i rękojmi. Odbiór przeprowadzony będzie wg zasad opisanych przy odbiorze ostatecznym robót.

0.5.18 Podstawa płatności

Podstawą płatności jest wartość / kwota podana przez Wykonawcę i przyjęta przez Zamawiającego w dokumentach umownych /ofercie/.

Wynagrodzenie ryczałtowe robót obejmować będzie: robociznę bezpośrednią wraz z narzutami, wartość zużytych materiałów wraz z kosztami zakupu, magazynowania, ewentualnych ubytków i transportu na terenie budowy, wartość pracy i wynajmu sprzętu wraz z narzutami, koszty pośrednie i zysk kalkulacyjny, podatki obliczone zgodnie z obowiązującymi przepisami z wyłączeniem podatku VAT.

D.0 Roboty drogowe

D.1. Odtworzenie trasy i punktów wysokościowych

1. Materiałami stosowanymi przy robotach są: słupki pale, paliki drewniane, rurki i bolce metalowe, płytki betonowe z krzyżem, rurki drenarskie, jako znaki podziemne, repery metalowe – jako znaki wysokościowe; materiały do prac obliczeniowych i kartograficznych, lub inne materiały akceptowane przez Inspektora Nadzoru.
2. Sprzęt do wykonania robót odtworzenia punktów wysokościowych oraz wykonania dokumentacji powykonawczej to odpowiedni sprzęt geodezyjny: teodolity, tachimetry, niwelatory, dalmierze, tyczki łaty, taśmy miernicze, szpilki.
3. Prace miernicze należy wykonywać zgodnie z obowiązującymi instrukcjami GUG i K w oparciu o materiały dostarczone przez Inspektora Nadzoru. Wykonawca powinien przeprowadzić obliczenia i pomiary geodezyjne niezbędne do szczegółowego wytyczenia robót.
4. Wykonawca powinien sprawdzić czy rzędne terenu określone w dokumentacji projektowej są zgodne z rzędnymi rzeczywistymi. Jeżeli Wykonawca stwierdzi, istotną różnicę to powinien zawiadomić o tym fakcie Inspektora Nadzoru.
5. Punkty wierchołkowe, punkty główne trasy i punkty pośrednie osi trasy oraz główne punkty nawierzchni muszą być zaopatrzone w oznaczenia określające w sposób wyraźny i jednoznaczny charakterystykę i położenia tych punktów. Forma i wzór tych oznaczeń powinny być zaakceptowane przez insp. nadzoru.
6. Wykonawca jest odpowiedzialny za ochronę wszystkich punktów pomiarowych i ich oznaczeń w czasie trwania robót
7. Pomiary powykonawcze zrealizowanego obiektu powinny być poprzedzone uzyskaniem z ośrodka dokumentacji geodezyjnej i kartograficznej informacji o rodzaju, położeniu i stanie punktów osnowy geodezyjnej poziomej i pionowej oraz o mapie zasadniczej i ewidencji gruntów.
8. Sprawdzenie wyznaczenia punktów głównych osi trasy i punktów wysokościowych należy przeprowadzić poprzez wykonanie pomiarów w oparciu o materiały dostarczone przez Inspektora Nadzoru.
9. Dopuszczalne odchylenia sytuacyjne pkt głównych osi trasy w stosunku do podanych przez Inspektora Nadzoru współrzędnych tych punktów nie powinny przekraczać 3cm. Rzędne reperów roboczych należy sprawdzić z dokładnością do 0,5cm, stosując niwelacją podwójną w nawiązaniu do reperów państwowych.
10. Oś trasy powinna być wyznaczona w punktach głównych i pośrednich w odległości zależnej od charakterystyki terenu i ukształtowania trasy, lecz nie rzadziej, niż co 50m. Dopuszczalne odchylenia nie mogą być większe niż 5cm. Rzędne punktów osi trasy należy wyznaczyć z dokładnością do 1cm w stosunku do rzędnych określonych w dokumentacji

D.2 Podbudowy

Koryto wraz z profilowaniem i zagęszczaniem podłoża

1. Przed rozpoczęciem prac należy wytyczyć położenie podłoża w sposób umożliwiający wykonanie wyprofilowania i zagęszczenia układanych w nim warstw nawierzchni.
2. Wszelkie zanieczyszczenia, błoto i grunt nadmiernie zawilgocony należy usunąć przed rozpoczęciem prac.
3. Przed przystąpieniem prac należy dogęścić powierzchnię przez 3-4 przejścia walca średniego stalowego, gładkiego lub w inny sposób akceptowany przez insp. nadzoru.

4. Do wykonania robót należy stosować spycharki, równiarki, sprzęt do ręcznego wykonywania robót ziemnych, walce statyczne i wibracyjne, ubijaki mechaniczne, płyty wibracyjne lub inny sprzęt akceptowany przez insp. nadzoru.
5. Bezpośrednio po wyprofilowaniu podłoża należy przystąpić do jego zagęszczenia. Jakiegokolwiek powstałe nierówności należy naprawić w sposób akceptowany przez insp. nadzoru.
6. Wykonane podłoże należy zabezpieczyć przed nadmiernym zawilgoceniem np. poprzez rozłożenie folii lub w inny sposób akceptowany przez insp. nadzoru.
7. Przy odbiorze należy sprawdzić:
 - a/ szerokość koryta co 100m odchyłka nie może być większa niż 5cm od projektowanej;
 - b/ równość podłoża nie może przekraczać 2cm przy sprawdzaniu łąką 4m co 20m w kierunku podłużnym i poprzecznym zgodnie z BN-68/8931-04
 - c/ spadki nie mogą przekraczać 2cm na odcinku 20m prostoliniowym i 10m na odcinku krzywoliniowym
 - d/ rzędne wysokościowe nie mogą przekraczać 2cm na odcinku 20m prostoliniowym i 10m na odcinku krzywoliniowym
 - e/ ukształtowanie osi nie może być przesunięta o więcej niż 5cm w stosunku do projektowanej
 - f/ zagęszczenie podłoża musi spełniać kryterium I_s nie mniejsze niż 0,97
 - g wilgotność winna być zgodna z PN—B-06714-17

Podbudowa z kruszywa

8. Kruszywo winno spełniać wymagania PN-S-06102. Mieszanka kruszyw powinna być jednorodna, optymalnej 20% wilgotności, określonej wg próby Proctora zgodnie z PN-B-04481, bez oznak rozsegregowania i przesuszenia. Materiał nadmiernie zawilgocony powinien być osuszony przez przemieszanie i napowietrzenie, zaś przesuszony należy zwilżyć wodą.
9. Mieszankę z kruszywa należy rozkładać w warstwie o jednakowej grubości tak, aby jej ostateczna grubość po zagęszczeniu była równa grubości projektowanej. Grubość pojedynczej warstwy nie może przekraczać 15cm po zagęszczeniu. Warstwa podbudowy powinna być rozłożona w sposób zapewniający osiągnięcie wymaganych spadków i rzędnych wysokościowych. Jeżeli warstwa składa się z więcej niż jednej warstwy kruszywa, to każda warstwa powinna być wyprofilowana i zagęszczona z zachowaniem wymaganych spadków i rzędnych wysokościowych. Rozpoczęcie układania kolejnej warstwy może być rozpoczęte dopiero po odbiorze poprzedniej przez Inspektora Nadzoru.
10. Natychmiast po wyprofilowaniu warstwy należy przystąpić do jej zagęszczenia poprzez wałowanie w miejscach niedostępnych dla walców należy użyć zagęszczarek płytowych lub ubijaków mechanicznych zaakceptowanymi przez Inspektora Nadzoru. Stopień zagęszczenia należy sprawdzić zgodnie z BN-77/8931-12 i I_s nie może być mniejsze niż 1,03.
11. Grubość podbudowy nie może się różnić od projektowanej więcej niż 2cm
12. Niewłaściwie wykonane powierzchnie podbudowy należy spulchnić lub wybrać do głębokości 10cm, wyrównać i powtórnie zagęścić. Dodanie nowego materiału bez spulchnienia jest niedopuszczalne. Jeżeli szerokość podbudowy jest mniejsza od projektowanej o więcej niż 5cm i nie zapewnia podparcia warstwom leżącym wyżej, Wykonawca zobowiązany jest do poszerzenia podbudowy na własny koszt, poprzez spulchnienie warstwy na pełną grubość do połowy szerokości pasa ruchu, dołożenie materiału i powtórne zagęszczenie.
13. W przypadku stwierdzenia niewłaściwej grubości podbudowy należy spulchnienie warstwę na pełną grubość, dołożyć lub wybrać materiał na podbudowę i powtórne zagęścić.
14. Przy odbiorze należy sprawdzić:
 - a/ szerokość podbudowy - odchyłka nie może być większa niż 5cm od projektowanej;
 - b/ równość podłoża nie może przekraczać 2cm przy sprawdzaniu łąką 4m, co 20m w kierunku podłużnym i poprzecznym zgodnie z BN-68/8931-04
 - c/ spadki nie mogą przekraczać 0,5%
 - d/ rzędne wysokościowe nie mogą przekraczać 2cm na odcinku 20m prostoliniowym i 10m na odcinku krzywoliniowym
 - e/ ukształtowanie osi nie może być przesunięta o więcej niż 5cm w stosunku do projektowanej podłoża musi spełniać kryterium I_s nie mniejsze niż 0,97
 - g/ wilgotność winna być zgodna z PN—B-06714-17grubość podbudowy nie może się różnić niż 2cm od projektowanej

D.3 Rozbiórki

Prace rozbiórkowe należy wykonywać zgodnie z obowiązującymi zasadami i przepisami BHP. Prowadzenie robót rozbiórkowych, jeżeli zachodzi możliwość przewrócenia części konstrukcji obiektu przez wiatr, jest zabronione. Roboty należy wstrzymać w przypadku, gdy prędkość wiatru przekracza 10 m/s.

1. Do wykonania robót należy stosować spycharki równiarki, sprzęt do ręcznego wykonywania robót ziemnych, piły ręczne i mechaniczne siekiery.
2. Przy pracach stosować sprzęt ochronny wymagany przepisami BHP.
3. Karpinę, gałęzie i dłuższe wywozić w miejsce wskazane przez inspektora nadzoru. Nie dopuszcza się w żadnym wypadku palenia resztek gałęzi na poboczu drogi.
4. Warstwa humusu powinna być zdjęta z przeznaczeniem do późniejszego użycia.
5. Zagospodarowanie humusu powinny być zgodne z dokumentacją i wskazaniem insp. nadzoru. Humus należy zdejmować mechanicznie z całej powierzchni pasa robót ziemnych w miejscach określonych w dokumentacji z zastosowaniem równiarek lub spycharek w wyjątkowych sytuacjach, gdy zastosowanie maszyn nie jest możliwe lub niewystarczające do prawidłowego wykonania robót należy dodatkowo stosować ręczne wykonanie prac jako uzupełnienie prac wykonywanych mechanicznie.
6. Miejsce składowania humusu należy dobrać tak, aby humus był zabezpieczony przed zniszczeniem.
7. Najeżdżaniem przez pojazdy i przed zagęszczeniem. Nie należy zdejmować humusu w czasie intensywnych opadów i bezpośrednio po nich, aby uniknąć zanieczyszczenia gliną lub innym gruntem nieorganicznym.

D. 4 Roboty zimne

Wykopy wąsko przestrzenne liniowe o ścianach pionowych nie umocnionych przy istniejących ścianach budynku należy wykonywać w sprzyjających warunkach atmosferycznych.

W przypadku wykopu wąsko przestrzennego o ścianach pochyłych pochylenie skarp wyznaczyć należy przy pomocy szablonów ustawionych przy krawędzi wykopu.

Usunięcie darniny i ziemi roślinnej (humusu) powinno być dokonane w granicach wyznaczonej budowli z dodaniem po ok. 1,0m W przypadku, gdy darnina ma być wykorzystana w późniejszym czasie, powinna być zdejmowana płatami wymiarach 0,2x0,3 m do 0,25-0,35 m, grubości 5-10cm lub kwadratami o wymiarze boku około 30cm, grubości 5-10cm. Zebrana darninę zaleca się ponownie ułożyć w miejscu przeznaczenia możliwie szybko, aby nie nastąpiło jej zniszczenie. Zaleca się zdjętą darninę składować przez ułożenie jej na gruncie rodzimym i dobrze ją docisnąć do gruntu. Jeżeli nie ma takich możliwości, darninę należy składować w pryzmach o szerokości ok. 1,0 m i wysokości do 0,6m.

W porze rozwoju roślin darninę należy magazynować w warstwach trawą do gruntu, jednak nie dłużej niż przez 4 tygodnie; w pozostałych okresach roku w stosach, w których darnina jest ułożona trawą do trawy.

Ziemia roślinna powinna być zgarnięta w pryzmy i wykorzystana do późniejszego umocnienia skarp lub plantowania warstwy wierzchniej terenu budowy po wykonaniu robót. Zgarniania ziemi roślinnej nie należy wykonywać podczas dużych lub długotrwałych opadów, gdy przewidziana do zgarniania warstwa ziemi jest mokra. Zebrana ziemię roślinną należy przechowywać w możliwie dużych pryzmach, zabezpieczonych przed zanieczyszczeniem innymi rodzajami materiałów oraz przed najeżdżaniem na pryzmy pojazdów wywołującym zmiany strukturalne zebranej ziemi roślinnej. Przed przystąpieniem do robót ziemnych powinny być wykonane wszystkie urządzenia odwadniające, zabezpieczające wykopy, przekopy i nasypy przed wodami opadowymi, powierzchniowymi i gruntowymi. Urządzenia odwadniające należy kontrolować i konserwować przez cały czas trwania robót.

Wykopy powinny być wykonywane w takim okresie, aby po ich zakończeniu można było przystąpić natychmiast do następnego etapu robót. Wykonawca winien wstrzymać wykonywanie wykopów w warunkach atmosferycznych powodujących ich nadmierne zawilgocenie.

W czasie wykonywania wykopów na wykonawcy spoczywa odpowiedzialność za bezpieczeństwo obszaru przyległego do wykopów, wraz ze znajdującymi się tam budowlami. Jeżeli na terenie robót ziemnych zostaną stwierdzone urządzenia podziemne nie objęte dokumentacją projektową (kable, przewody itp.) bądź niewypały, wówczas roboty należy przerwać i powiadomić o tym fakcie inżyniera, który podejmie decyzję odnośnie kontynuacji robót.

Odspojone grunty powinny być bezpośrednio przemieszczone w nasyp.

Do ręcznego odpajania gruntów należy stosować narzędzia: szufla, łopata, szpadeł prostokątny, szpadeł zaokrąglony, oskard z dziobem i dłutem, oskard dwu-dziobowy, kilof, motyka.

Zaleca się przy ręcznym odpajaniu gruntów stosowanie następujących narzędzi: szuflę do odpajania i dobywania gruntów sypkich lub rozluźnionych; łopaty – do odpajania i wydobywania gruntów mało zwięzłych; szpachle (rydle) – do odpajania i dobywania gruntów mało i średnio zwięzłych;

Wykopy o ścianach pionowych bez rozparcia lub podparcia lub nieumocnionych skarpach mogą być wykonywane w gruntach nie nawodnionych (suchych) i w przypadkach, gdy teren przy wykopie nie jest obciążony w pasie o szerokości równej głębokości wykopu, a głębokość wykopu nie będzie większa niż 1,25m w gruntach mało spoistych i 1,5m w gruntach spoistych.

Zасыpywanie wykopów powinno być dokonane bezpośrednio po zakończeniu przewidzianych w nich robót.

Przed rozpoczęciem zasypywania dno wykopu powinno być oczyszczone z odpadków materiałów budowlanych a w przypadku, gdy jest to technicznie uzasadnione powinno być odwodnione.

Do zasypywania wykopów powinien być używany grunt wydobyty z tego samego wykopu, niezamarznięty i bez zanieczyszczeń (np. ziemia roślinna, odpadki materiałów budowlanych itp.), jeśli w dokumentacji technicznej nie przewidziano odrębnych warunków technicznych zasypywania wykopu.

Modernizacja rolniczych dróg dojazdowych w obrębie Chilmony dz.nr.813 i Dubašno dz. nr 217, 218/1, 218/2 w gminie Nowy Dwór; pow. sokólski; woj. podlaskie

Układanie i zagęszczanie gruntu powinno być dokonywane warstwami o grubości dostosowanej do przyjętego sposobu zagęszczania i wynoszącej:

- b) nie więcej niż 25cm – przy stosowaniu ubijaków ręcznych i wałowaniu,
- c) od 0,5m do 1m – przy ubijaniu ubijakami o działaniu udarowym (żabami) lub ciężkimi tarczami (grubość warstwy należy dobierać do ciężaru płyty i wysokości ich spadania, jednak nie może być ona większa niż średnica płyty),
- d) ok. 0,4m – przy zagęszczaniu urządzeniami wibracyjnymi.

Jeżeli w zasypywanym wykopie znajduje się rurociąg, to do wysokości ok. 40 cm ponad górną krawędź rurociągu należy go zasypywać ręcznie, z tym, że grubość jednorazowo ubijanej warstwy nie może być większa niż 20cm; zasypanie i ubicie gruntu powinno następować równocześnie po obu stronach rurociągu; dalsze zasypywanie wykopu, jeśli ściany są umocnione, powinno być dokonywane, a przy braku umocnienia można stosować sprzęt mechaniczny.

Nasypywanie warstw gruntu, ich zagęszczenie w pobliżu ścian obiektów powinno być dokonywane w taki sposób, aby nie powodowało uszkodzenia warstwy izolacji wodochronnej lub przeciwwilgociowej, jeżeli taka została wykonana.

Każda warstwa gruntu ułożonego w nasypie powinna być zagęszczona przez ubijanie.

W przypadku wykonywania nasypu z gruntów spoistych powierzchnia budowli, z którą ma się stykać nasyp, powinna być otynkowana zaprawa cementowa i powleczona warstwą zawiesiny z gruntu spoistego tuż przed ułożeniem gruntu.

W przypadku wykonywania nasypu z gruntów sypkich powierzchnie budowli stykające się z nasypem powinny być powleczone bitumem, z tym, że maksymalna wielkość ziaren gruntu w warstwie o grubości ok. 1.0m znajdującej się przy ścianach konstrukcji nie powinna być większa niż 2,0cm.

Każda warstwa gruntu w nasypach i zasypywanych wykopach powinna być zagęszczona ręcznie lub przy użyciu sprzętu

Orientacyjna grubość warstw zagęszczanych (h) i liczba przejść sprzętu (n)

Rodzaj sprzętu zagęszczającego	Rodzaj gruntu													
	Zwały kamieniste		Rumosze		Zwiry i pospółki		Piaski		Rumosze gliniaste		Zwiry i pospółki		Gliny, ropy, piaski gliniaste	
	h	n	h	n	h	n	h	n	h	n	h	n	h	n
1	2	3	4	5	6	7	8	9	10	11	12	13	14	15
Ubijaki spalinowe	-	-	-	-	0,2-0,4	3-4	0,15-0,35	3-4	0,1-0,3	4-5	0,1-0,3	4-5	0,1-0,3	4-5
Zagęszczarki wibracyjne lekkie	-	-	-	-	-	-	0,2-0,5	3-5	-	-	-	-	-	-

Zagęszczenie warstwy gruntu powinno być dokonywane możliwie szybko tak, aby nie nastąpiło nadmierne przesuszenie lub nawilgocenie gruntu.

Odbiór końcowy robót powinien być przeprowadzony po zakończeniu robót ziemnych i powinien być dokonywany na podstawie dokumentacji, protokołów z odbiorów częściowych i oceny aktualnego stanu robót. W razie, gdy jest to konieczne, przy odbiorze końcowym mogą być przeprowadzane badania lub sprawdzenia zalecane przez komisję odbiorczą.

Z odbioru końcowego robót ziemnych należy sporządzić protokół, w którym powinna być zawarta ocena ostateczna robót i stwierdzenie ich przyjęcia. Fakt dokonania odbioru końcowego powinien być wpisany do dziennika budowy.

D.5 Przepusty

1. Przepusty betonowe – rury PCV o śr. 400mm 600mm; gat. I; Stopień mrozoodporności F75, posiadać aktualny atest, deklarację zgodności.
2. Powierzchnia elementów powinna być bez rys, spękań i ubytków o fakturze z formy. Krawędzie powinny być równe i proste.
3. Przepusty należy ustawiać na podsypce piaskowej gr. 5cm po zagęszczeniu. Ścianki zewnętrzne przepustu powinny być po ustawieniu obsypane piaskiem, Żwirem tłuczniem lub miejscowym ubitym gruntem. Spoiny uszczelnić masą elastyczną
4. Przy odbiorze należy sprawdzić:
 - a/ wymagane atesty certyfikaty i deklaracje zgodności na dostarczone wyroby
 - b/ równość powierzchni - odchyłka nie może być większa niż 1 cm na dł
 - c/ dokładność wypełnienia spoin – wypełnienie całkowite na pełną głębokość złącza.

UPROSZCZONA DOKUMENTACJA
PROJEKTOWO – KOSZTORYSOWA NA
**MODERNIZACJĘ ROLNICZYCH DRÓG
DOJAZDOWYCH**

OBRĘB : CHILMONY, dz. nr 813
OBRĘB : DUBAŚNO, dz. nr 217, 218/1, 218/2
GMINA : Nowy Dwór
POWIAT : sokólski
WOJEWÓDZTWO PODLASKIE

*Dokumentację opracował 10 lutego 2011 roku
specjalista do spraw modernizacji rolniczych dróg dojazdowych
mgr inż. Grzegorz Kotyński*

SPIS TREŚCI

Lp.	Wyszczególnienie	Strona	
		od	do
1.	Karta tytułowa	1	1
2.	Spis treści	2	2
3.	Szkic lokalizacji roboty 1: 100 000	3	3
4.	Temat opracowania	4	4
5.	Właściciel dróg	4	4
6.	Investor	4	4
7.	Środki inwestycyjne	4	4
8.	Wykonawca projektu	4	4
9.	Podstawy prawne	4	4
10.	Przedmiot i zakres opracowania	5	5
11.	Wykorzystane materiały	5	5
12.	Wizja lokalna	5	5
13.	Opis dróg	5	5
14.	Warunki glebowe	5	5
15.	Uzasadnienie celowości modernizacji dróg	6	6
16.	Obliczenie robót do wykonania	7	7
17.	Technologia wykonywania robót	8	8
18.	Zestawienie robót do wykonania	9	9
19.	Przedmiar robót	10	10
20.	Bezpośrednie nakłady rzeczowe	11	11
21.	Zestawienie materiałów	12	12
22.	Zestawienie sprzętu	13	13
23.	Zestawienie ilości i obliczenie wartości nakładów	14	14
24.	Zestawienie elementów scalonych	15	15
25.	Katalogi	16	16
26.	Literatura	16	16
27.	Protokół	17	17
28.	Wypis z operatu ewidencji gruntów	18	18
29.	Odbitka z mapy ewidencji gruntów 1: 5 000	19	19
30.	Oznaczenia do planu sytuacyjnego 1: 5 000	20	20
31.	Plan sytuacyjny 1: 5 000	21	21
32.	Przekroje poprzeczne	22	22

1. TEMAT OPRACOWANIA

Uproszczona dokumentacja projektowo – kosztorysowa na modernizację rolniczych dróg dojazdowych nr 813 położonej we wsi CHILMONY, nr 217, 218/1, 218/2 położonych we wsi DUBAŚNO, gmina Nowy Dwór, powiat sokólski, województwo podlaskie.

2. WŁAŚCICIEL DRÓG

Władający drogami jest Gmina Nowy Dwór.

3. INWESTOR

Inwestorem jest Gmina Nowy Dwór.

4. ŚRODKI INWESTYCYJNE

Środki własne Gminy Nowy Dwór, środki Funduszu Ochrony Gruntów Rolnych Urzędu Marszałkowskiego Województwa Podlaskiego.

5. WYKONAWCA PROJEKTU

Wykonawcą projektu jest Grzegorz Kotyński, specjalista do spraw modernizacji rolniczych dróg dojazdowych z listy Wojewody Białostockiego nr GG.II. 6016-17/97 z dnia 16 kwietnia 1997 roku, zam. Białystok, ul. Jacka 8.

6. PODSTAWY PRAWNE

- a) umowa zawarta pomiędzy Gminą Nowy Dwór, a wykonawcą projektu;
- b) ustawa z dnia 3 lutego 1995 r. o ochronie gruntów rolnych i leśnych (Dz. U. Nr 16, poz. 78, zm. tekst jednolity Dz. U. z 2004 r. Nr 121, poz. 1266 z późniejszymi zmianami: Dz. U. z 2005 r. Nr 175, poz. 1462, Dz. U. z 2006 r. Nr 12, poz.63);

7. PRZEDMIOT I ZAKRES OPRACOWANIA

Przedmiotem niniejszego opracowania jest wykonanie modernizacji rolniczych dróg dojazdowych, obliczenie nakładów rzeczowych i finansowych potrzebnych na modernizację.

8. WYKORZYSTANE MATERIAŁY

- mapa ewidencji gruntów w skali 1: 5 000;
- mapa zastępcza w skali 1 : 5 000;
- mapa glebowo – rolnicza w skali 1: 5 000;
- rejestr gruntów.

9. WIZJA LOKALNA

Wizję lokalną wykonano dnia 10 lutego 2011 r. na gruncie w obecności pracowników Urzędu Gminy Nowy Dwór odpowiedzialnych za sprawę modernizacji rolniczych dróg dojazdowych. W trakcie wizji ustalono rodzaje robót potrzebne do wykonania na poszczególnych odcinkach, w ramach modernizacji.

10. OPIS DRÓG

Drogi tworzą jeden ciąg komunikacyjny o łącznej długości 3530 m, od nieczynnej linii kolejowej we wsi Dubaśno do drogi powiatowej nr 812 położonej we wsi Chilmony. Pas drogowy ma szerokość 14 m. Służy jako dojazd do pól, łąk, lasów, zabudowań kolonijnych. Nawierzchnia nie jest urządzona, występują w niej wyboje, koleiny, pas drogowy jest miejscami zwężony przez krzewy, grunty uprawne i głazy, brak jest rowów odwadniających. W obniżeniach stagnuje woda. W pasie drogowym zakopany jest przewód telefoniczny, którego nie wolno uszkodzić podczas wykonywania robót ziemnych. Przebieg przewodu jest oznaczony na mapie zasadniczej.

11. WARUNKI GLEBOWE

Droga przebiega przez grunty orne klas RIVa - RVI, w typie gleb pseudobielicowych, przez teren lekko pagórkowaty. Podłoże jest stabilne do celów budowy dróg.

12. UZASADNIENIE CELOWOŚCI MODERNIZACJI DRÓG

Po modernizacji możliwe będzie korzystanie z drogi o każdej porze roku w różnych warunkach pogodowych.

3. OBLICZENIE ILOŚCI ROBÓT DO WYKONANIA

Na całej długości przyjmuje się szerokość korony górą 7 m. Na odcinkach I, II, III należy wykonać warstwy odsączającą grubości 10 cm z pasku, jezdnię grubości 15 cm ze żwiru, wykopać rowy

odwadniająca 50 cm x 50 cm. Na odcinku IV projektuje się wykonanie jedynie warstwy jezdnej grubości 15 cm ze żwiru.

Odcinek I

- Chilmony dz. nr 813
- długość 910 m
- szerokość korony górą 7 m
- wznowienie 10 punktów granicznych
- profilowanie i zagęszczanie podłoża : 8 m x 910 m = 7280 m²
- warstwa odsączająca grubości 10 cm z piasku : 7,40 m x 910 m = 6734 m²
- warstwa jezdna grubości 15 cm ze żwiru : 7,15 m x 910 m = 6507 m²
- rowy odwadniające trójkątne 50 cm x 50 cm : 2 x 910 m - 7 x 6 m = 1778 m
- zjazdy długości 6 m na działki boczne ze żwiru : 7 szt./14 m³/ 49 m²
- założenie przepustów : poprzeczne średnicy 40 cm długości 9 m : 2 szt.
zjazdowe średnicy 30 cm długości 6 m : 1 szt.
- tyczenie przewodu telefonicznego 500 m
- karczowanie zakrzaczeń gęstych 0,20 ha
- oczyszczenie terenu po karczunku 0,20 ha

Odcinek II

- Dubaśno dz. nr 217
- długość 910 m
- szerokość korony górą 7 m
- wznowienie 6 punktów granicznych
- profilowanie i zagęszczanie podłoża : 8 m x 910 m = 7280 m²
- warstwa odsączająca grubości 10 cm z piasku : 7,40 m x 910 m = 6734 m²
- warstwa jezdna grubości 15 cm ze żwiru : 7,15 m x 910 m = 6507 m²
- rowy odwadniające trójkątne 50 cm x 50 cm : 2 x 910 m - 9 x 6 m = 1766 m
- zjazdy długości 6 m na działki boczne ze żwiru : 9 szt./18 m³/63 m²
- założenie przepustów : poprzeczne średnicy 40 cm długości 9 m : 1 szt.
poprzeczne średnicy 40 cm długości 12 m : 1 szt.
zjazdowe średnicy 30 cm długości 6 m : 2 szt.
- tyczenie przewodu telefonicznego 910 m
- karczowanie zakrzaczeń gęstych 0,10 ha
- oczyszczenie terenu po karczunku 0,10 ha
- usunięcie gładów 30 m³

Odcinek III

- Dubaśno dz. nr 218/1, 218/2
- długość 1515 m
- szerokość korony górą 7 m
- wznowienie 14 punktów granicznych
- profilowanie i zagęszczanie podłoża : 8 m x 1515 m = 12120 m²
- warstwa odsączająca grubości 10 cm z piasku : 7,40 m x 1515 m = 11211 m²
- warstwa jezdna grubości 15 cm ze żwiru : 7,15 m x 1515 m = 10833 m²
- rowy odwadniające trójkątne 50 cm x 50 cm : 2 x 1515 m - 9 x 6 m = 2976 m
- zjazdy długości 6 m na działki boczne ze żwiru : 9 szt./18 m³/63 m²
- założenie przepustów : poprzeczne średnicy 40 cm długości 9 m : 1 szt.
zjazdowe średnicy 30 cm długości 9 m : 1 szt.
zjazdowe średnicy 30 cm długości 6 m : 8 szt.
- tyczenie przewodu telefonicznego 870 m
- karczowanie zakrzaczeń gęstych 0,10 ha

- oczyszczenie terenu po karczunku 0,10 ha
usunięcie głązów 30 m³

Odcinek IV

- Dubaśno dz. nr 218/2
- długość 195 m
- szerokość korony górą 7 m
- wznowienie 2 punktów granicznych
- profilowanie i zagęszczanie podłoża : 8 m x 195 m = 1560 m²
- warstwa jezdna grubości 15 cm ze żwiru : 7,15 m x 195 m = 1395 m²
- rowy odwadniające trójkątne (północna krawędź jezdni) : 195 m

14. TECHNOLOGIA WYKONANIA ROBÓT

Należy wznosić 32 punkty geodezyjne. Po ich wzniesieniu należy wytyczyć osie drogi i przebieg przewodu telefonicznego. Wzniesienie punktów granicznych i prace pomiarowe powinny być wykonane przez osoby posiadające uprawnienia geodezyjne z zakresu 1, 2.

Po wykonaniu prac geodezyjnych należy usunąć głązy i zakrzaczenia z pasa szerokości 9 m, wykopać rowy odwadniające 50 cm x 50 cm, wyprofilować i zagęścić podłoże z zachowaniem spadku poprzecznego 4% - 5%, założyć przepusty poprzeczne i zjazdowe. Następnie należy usypać warstwy odsączającą i jezdnię. Piasek i żwir należy usypywać warstwami grubości 6 cm - 10 cm i zagęszczać od osi na zewnątrz formując spadek poprzeczny 4% - 5%. Pozyskanie piasku i żwiru leży w gestii jednostki realizującej projekt. Prace należy wykonać zgodnie z przepisami BHP.

15. ZESTAWIENIE ROBÓT DO WYKONANIA

Obręb	Numer drogi	Numer odcinka	Długość odcinka	Wzniesienie punktów geodezyjnych	Roboty pomiarowe przy liniowych robotach ziemnych	Profilowanie i zagęszczanie podłoża	Warstwa odsączająca grubości 10 cm z piasku	Warstwa jezdna grubości 15 cm ze żwiru	Rowy odwadniające trójkątne 50cmx50cm
			m	szt.	m	m ²	m ²	m ²	m
Chilmony	813	I	910	10	1410	7280	6734	6507	1778
Dubaśno	217	II	910	6	1820	7280	6734	6507	1766
	218/1 218/2	III	1515	14	2385	12120	11211	10833	2976
	218/2	IV	195	2	195	1560	-	1395	195
			3530	32	5810	28240	24679	25242	6715

Zjazdy na działki boczne ze żwiru dł. 6 m	Założenie przepustów śr. 30 cm	Założenie przepustów śr. 40 cm	Usunięcie głazów	Wywóz głazów na składowisko
szt./m ³ /m ²	m	m	m ³	m ³
7/14/49	6	18	-	-
9/18/63	12	21	30	30
9/18/63	57	9	30	30
-	-	-	-	-
25/50/175	75	48	60	60

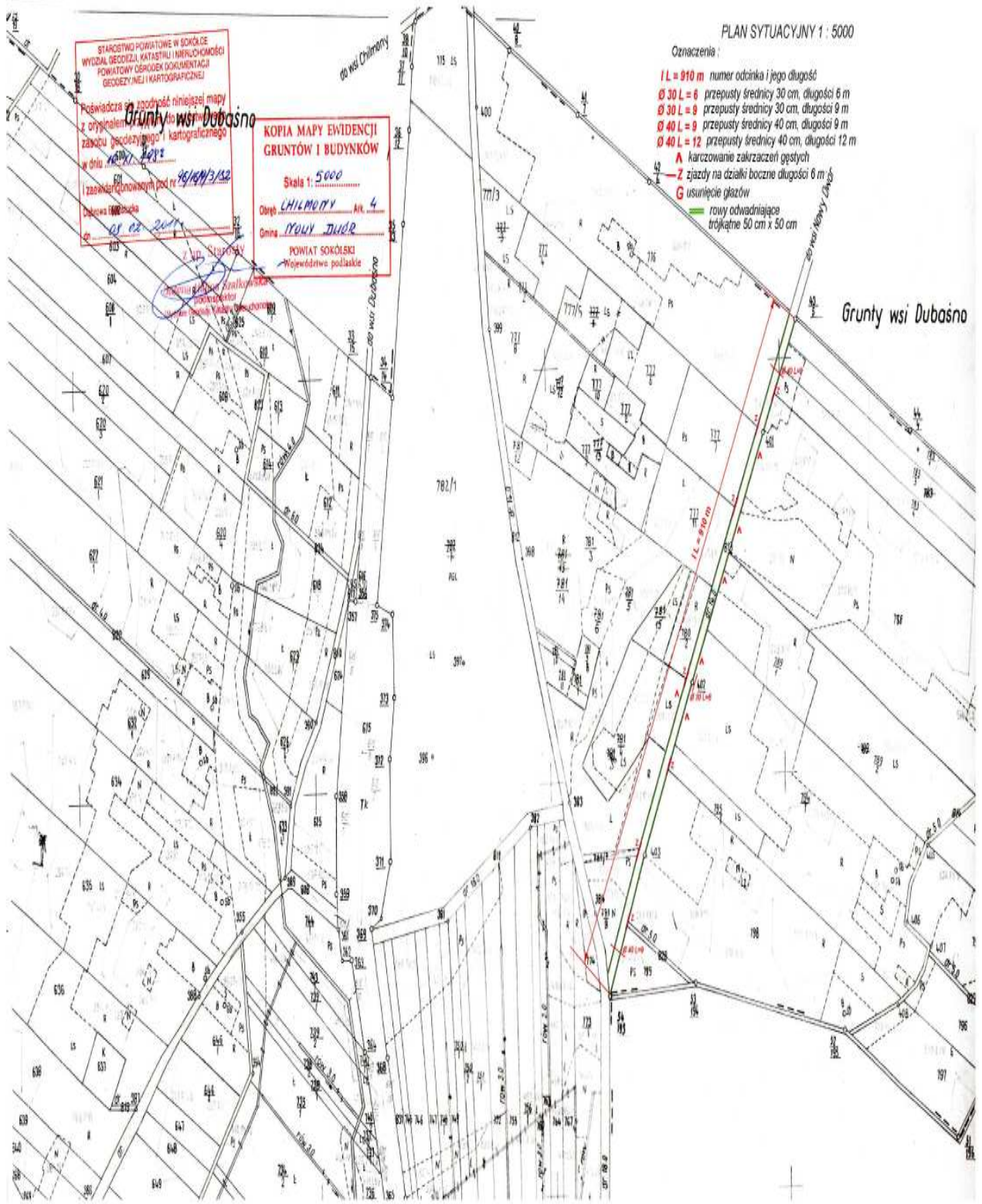
16. PRZEDMIAR ROBÓT

Lp.	Wyszczególnienie	Jednostki miary	Ilość
1.	Wznowienie punktów geodezyjnych	szt.	32
2.	Roboty pomiarowe przy liniowych robotach ziemnych	m	5810
3.	Profilowanie i zagęszczanie podłoża	m ²	28240
4.	Warstwa odsączająca grubości 10 cm z piasku	m ²	24679
5.	Warstwa jezdna grubości 15 cm ze żwiru	m ²	25242
6.	Rowy odwadniające trójkątne 50 cm x 50 cm	m	6715
7.	Karczowanie zakrzaczeń gęstych	ha	0,40
8.	Oczyszczenie terenu po karczunku	ha	0,40
9.	Usunięcie głazów	m ³	60
10.	Wywóz głazów na składowisko	m ³	60
11.	Zjazdy na działki boczne ze żwiru dł. 6 m	szt./m ³ /m ²	25/50/175
12.	Założenie przepustów: średnicy 30 cm	m	75
	średnicy 40 cm	m	48

SZKIC LOKALIZACJI

1 : 100 000





PLAN SYTUACYJNY 1 : 5000

Oznaczenia :

- IL = 910 m numer odcinka i jego długość
- Ø 30 L = 6 przepusty średnicy 30 cm, długości 6 m
- Ø 30 L = 9 przepusty średnicy 30 cm, długości 9 m
- Ø 40 L = 9 przepusty średnicy 40 cm, długości 9 m
- Ø 40 L = 12 przepusty średnicy 40 cm, długości 12 m
- A karczowanie zakrzęści gęstych
- Z zjazdy na działki boczne długości 6 m
- G usunięcie głazów
- rowy odwadniające trójkątne 50 cm x 50 cm

STAROSTWO POWIATOWE W SOKOLCE
 WYDZIAŁ GEODEZJI, KATASTRU I NIERUCHOMOŚCI
 POWIATOWY OŚRODEK DOKUMENTACJI
 GEODEZYJNEJ I KARTOGRAFICZNEJ

Poswiadcza o zgodności niniejszej mapy
 z oryginałem i to do tego
 zabioru geodezyjnego i kartograficznego
 w dniu 16.02.2012
 i zaksięgowanym pod nr 16/161/3/152
 Działka 100/25/10
 05.02.2012

**KOPIA MAPY EWIDENCJI
 GRUNTÓW I BUDYNKÓW**

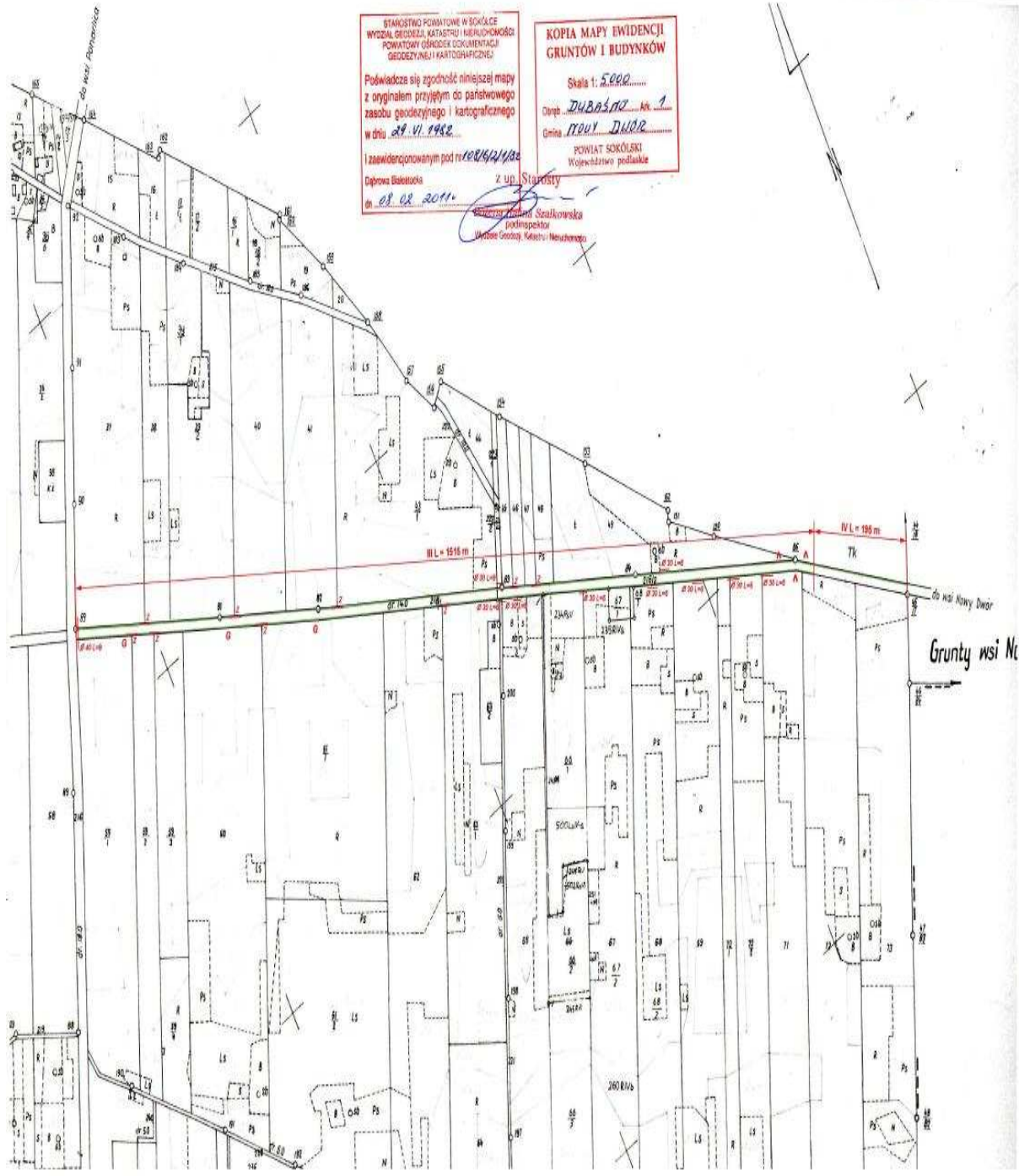
Skala 1 : 5000

Obręb CHŁIMOWY Ark. 4

Gmina NOWY DĄB

POWIAT SOKOLSKI
 Województwo podlaskie

Grunty wsi Dubaśno



STANOWISKO POWIATOWE W BOKACIE
 WYDZIAŁ GEODEZJI, KATASTRU I MIERNIKOŃCÓW
 POWIATOWY OŚRODEK DOKUMENTACJI
 GEODEZYJNEJ I KARTOGRAFICZNEJ

Powiadza się zgodność niniejszej mapy
 z oryginałem przyjętym do państwowego
 zasobu geodezyjnego i kartograficznego
 w dniu 29. VI. 1982.

I zaewidencjonowanym pod nr 100/42/102

Długość 1515 m

Długość 100 m

z up. Starosty

08.02.2011

Województwo polskie

KOPIA MAPY EWIDENCJI
 GRUNTÓW I BUDYNKÓW

Skala 1:5.000.....

Osada DUBASZÓW Ak. 1

Osada DUBÓW

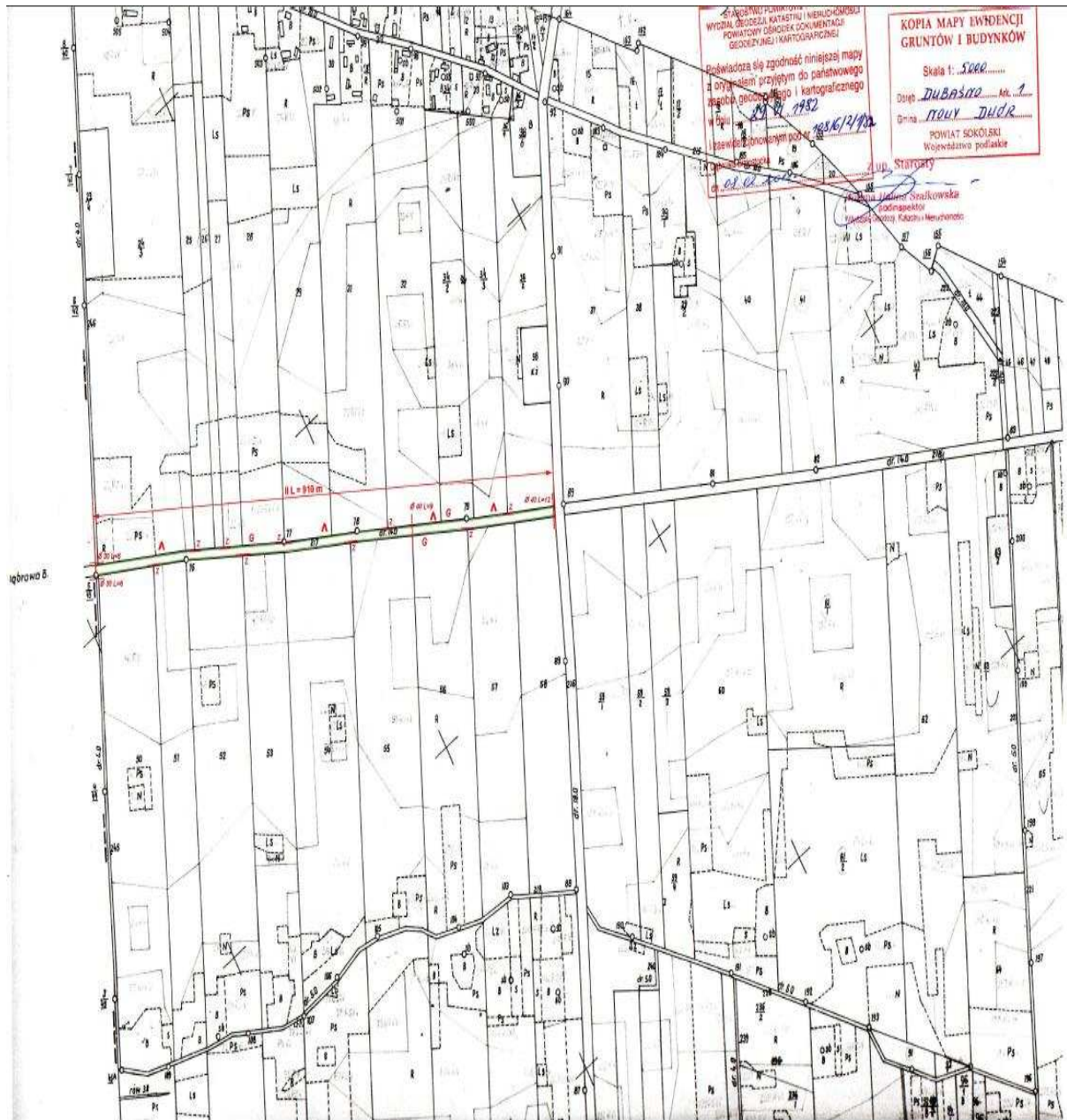
POWIAT SOKÓLSKI
 Województwo polskie

Województwo polskie

Województwo polskie

Województwo polskie

Grunty wsi Nowy Dwór



STACJA PUNKTOWA I WIEKOCZYNNA
 WYDZIAŁ GEODEZJI, KATASTRU I INŻYNIERSTWA
 POWIATOWY OŚRODEK DOKUMENTACJI
 GEODEZJICZNEJ I KARTOGRAFICZNEJ

Przebadano się zgodność niniejszej mapy
 z oryginałem przyjętym do państwowego
 rejestru geodezyjnego i kartograficznego
 w dniu 28.01.1952
 Izabela Zimnowska pod nr 2836/192

**KOPIA MAPY EWIDENCJI
 GRUNTÓW I BUDYNKÓW**

Skala 1: 5000.....
 Dział: DUBASNO ... kł. 1
 Gmina: POW. DUDA
 POWIAT SOKÓLSKI
 Województwo podlaskie

z up. Staryży
 Jolanta Szałkowska
 Inspektor
 Powiatowy Rejestr Geodezyjny i Kartograficzny

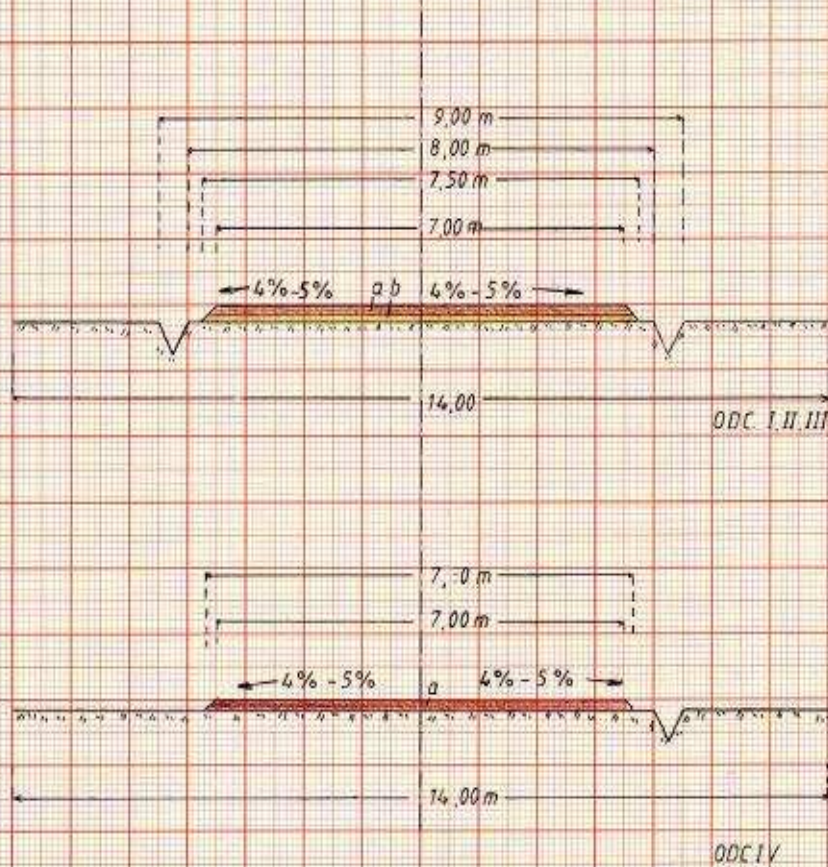
człono B

PRZEKROJE POPRZECZNE

1:100

Obwód CHILMONY, gm. Nowy Dwór, dz. nr 813, odc. I

Obwód DUBAŚNO, gm. Nowy Dwór, dz. nr 217, 218/1, 218/2, odc. II, III, IV



- a- warstwa jezdna grubości 15 cm ze żwiru
- b- warstwa odsączająca grubości 10 cm z piasku

Wykonał 10 lutego 2011 roku
Grzegorz Kotyński

Grzegorz Kotyński